
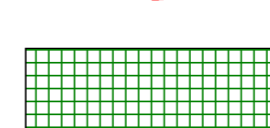




	Limite communale
	AC1 Servitudes de protection des Monuments Historiques classés - inscrits
	Bois Forêt Servitudes de protection des bois et forêts soumises au régime forestier
	T1 Servitudes relatives aux chemins de fer
	PPRI Servitudes relatives au PPRI de la Sarre
	EL7 Servitudes de halage et de marchepied
	T7 Servitudes aéronautiques

Document annexé à la D.C.M. du 29.10.2015

Approbation de la carte communale par
A.P. n°2015-DDT57/SABE/PAU-14 du 19.11.2015



Informations :
Ce document prend en compte les données disponibles à la date de réalisation de la carte et n'a pas vocation à se substituer aux documents officiels des gestionnaires.
Ce document est informatif.

