

Commune de FAMECK

Commune de FAMECK


Commune de RANGUEVAUX

Commune de GANDRANGE

Commune de CLOUANGE

Commune d'AMNEVILLE

Commune de ROMBAS



Département de la MOSELLE

1






**Commune de VITRY SUR ORNE**  
**Plan Local d'Urbanisme**

**PLAN D'ENSEMBLE**


**PLAN N° 1**

Echelle: 1/5000°

<b>CESTE S.A.</b> 5 rue des tulipes F-57045 RETONFÉY Tel: 03 87 76 78 39 Fax: 03 87 76 71 41 e.mail: ceste@wanadoo.fr	<b>Pascale BUSCH</b> Architecte - Urbaniste 103 Rue du haut de la marche F-57535 MARANGE-SILVANGE Tel: 03 87 80 40 19 Fax: 03 87 51 86 06 e.mail: busch.pascale.architecte@wanadoo.fr	<b>Alain NENNIG</b> Bureau d'Etudes 35 Grand' rue F-57100 MANOM Tel: 03 82 53 95 91 Fax: 03 82 82 15 07 e.mail: bet.nennig@wanadoo.fr
--------------------------------------------------------------------------------------------------------------------------------------	---------------------------------------------------------------------------------------------------------------------------------------------------------------------------------------------------------	---------------------------------------------------------------------------------------------------------------------------------------------------------

-  LIMITE COMMUNALE
-  ESPACES BOISES CLASSES
-  ZONES SOUMISES A DES RISQUES DE MOUVEMENTS DE TERRAIN OU D'INONDATIONS (se référer au PPRm ou à l'atlas des zones inondables)
-  ZIPEM (Zone Influencée Par l'Exploitation Minière: se référer à la carte du rapport de présentation)
-  Oxyduc GANDRANGE-MOYEVRE

PROCEDURE D'ELABORATION	
PRESCRIPTION	16 Avril 1976
DERNIERE MISE A JOUR	4 Novembre 1997
APPROBATION DERNIERE MODIFICATION	27 Octobre 2004
APPROBATION DERNIERE REVISION	7 décembre 2006



**VOIR PLAN 2**