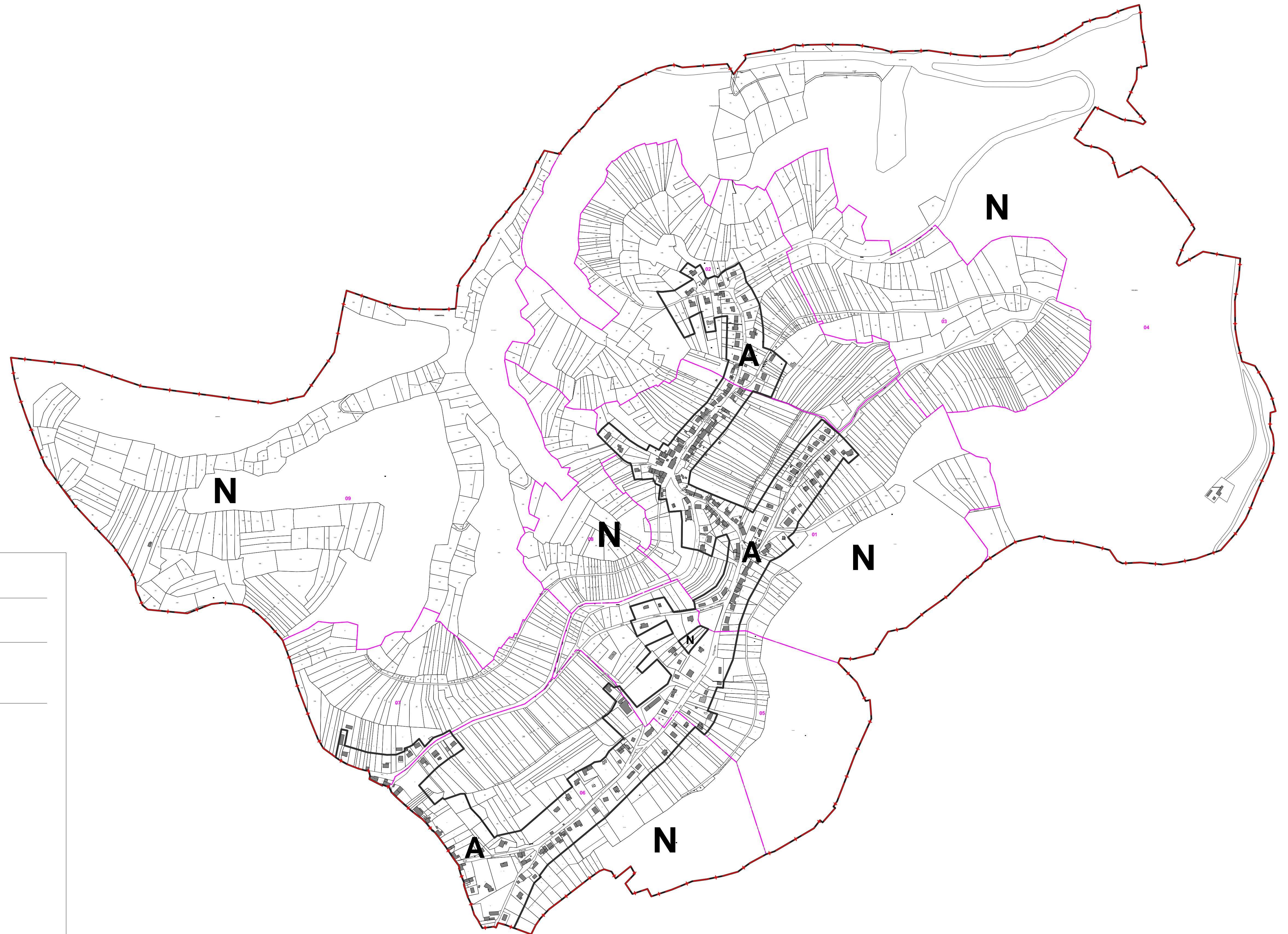


Commune de **HOMMERT**


CARTE COMMUNALE

Plan de zonage

Echelle 1/5000

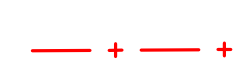





Document annexé à la D.C.M. du 18.02.2015
Approbation de la carte communale par A.P.
n°2015-DDT57/SABE/PAU-02 du 23 mars 2015



Bureau d'études ECOLOR
7, place A. Schweitzer
57 930 FENETRANGE



-  Limite communale
-  Limite de section
-  Zone constructible
-  Zone naturelle