







Légende

-  périmètre constructible
-  panneau d'entrée de ville

Éléments à valeur informative

Bâtiments récents ne figurant pas sur le plan cadastral (rajoutés par OTE ingénierie)

-  Bâti dur
-  Bâti léger

Servitudes

-  Oléoduc de défense commune exploitée par TRAPIL
-  Distances de recul de 15 mètres par rapport au pipeline

maître d'ouvrage :
Commune de Freybouse

19 DEC 2011
COMMUNE ARRIVÉE

Carte Communale

Périmètre constructible

Carte communale approuvée par délibération du Conseil Municipal du 8 JUILLET 2011

Document annexé à la délibération du 4 FÉVRIER 2011

THISSE Sébastien
Le Maire



conduite d'études :
OTE Ingénierie

