














LEGENDE

-  Limite de zone du PLU
-  Limite de secteur du PLU
-  Emplacements réservés
-  Espaces boisés
-  Servitudes relatives à la protection des bois et forêts soumis au régime forestier (A1)
-  Servitudes résultant de l'insinuation de périmètres de protection des eaux potables et minérales (AS1)
-  Servitudes relatives aux chemins de fer-Zone en bordure de laquelle peuvent s'appliquer ces servitudes (T1)
-  Servitudes relatives à l'établissement des canalisations électriques (I4)
-  Servitudes relatives aux communications téléphoniques et télégraphiques (PT3)
-  PIPELINE ELF/ATOCHEM Diam. 16" (I1)
bande de dangers très graves EL5% (155m)
bande de dangers significatifs EI (320m)
-  Site NATURA 2000 "Marais de Ippling"
-  Zone de Bruit
-  Périmètre par rapport aux bâtiments agricoles

PLAN LOCAL D'URBANISME

D'IPPLING

9 PLAN DE ZONAGE

PLAN DES SERVITUDES

Révision du Plan Local d'Urbanisme approuvée par
Délibération du Conseil Municipal du 14.12.2012

ECHELLE : 1/5000

PROCÉDURE D'ÉLABORATION	
Date de référence	
Arrêté	
Publication	06.07.1989
Enquête Publique	
Approbation	29.06.1990

APPROBATION DE RÉVISION	
1	14.12.2012

APPROBATION DE MODIFICATION	
1	24.04.1993
2	16.12.2016

ARRÊTE DE MISE A JOUR	
1	08.02.1996