



LIGNE A 63KV BURE - FONTOY 2
(Couloir de 35 m)

THONVILLE - BEUVANGE






Les représentations cartographiques des servitudes sont fournies à titre informatif. Elles ne dispensent pas des consultations obligatoires auprès des autorités publiques, des gestionnaires de données et de servitudes ou des services instructeurs.

maître d'ouvrage :
Commune de Escherange

Plan Local d'Urbanisme (PLU)

Plan des Servitudes d'Utilité Publique

Approuvé par délibération du conseil municipal du 01/03/2012
Mis à jour par arrêté municipal du 28/10/2015
Mis à jour par arrêté municipal du 13 septembre 2021

-  AR5 Servitudes relatives aux fortifications, places fortes, postes et ouvrages militaires
-  AS1 Servitudes résultant de l'instauration de périmètres de protection des eaux potables et des eaux minérales
-  I4 Servitudes relatives à l'établissement des canalisations électriques
-  PT1 Servitudes relatives aux transmissions radioélectriques concernant la protection des centres de réception contre les perturbations électromagnétiques
Servitudes PT1 abrogées par arrêté du 11 mai 2021
-  PT3 Servitudes relatives aux réseaux de communications téléphoniques et télégraphiques

conduite d'études :
OTE Ingénierie
TERRITOIRES DURABLES - CONSEIL

