




COMMUNE DE GUINKIRCHEN

CARTE COMMUNALE DE GUINKIRCHEN

PLAN DES RESEAUX D'ASSAINISSEMENT

Document annexé à la délibération du 29/01/2007



Date : Décembre 2006

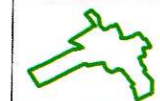
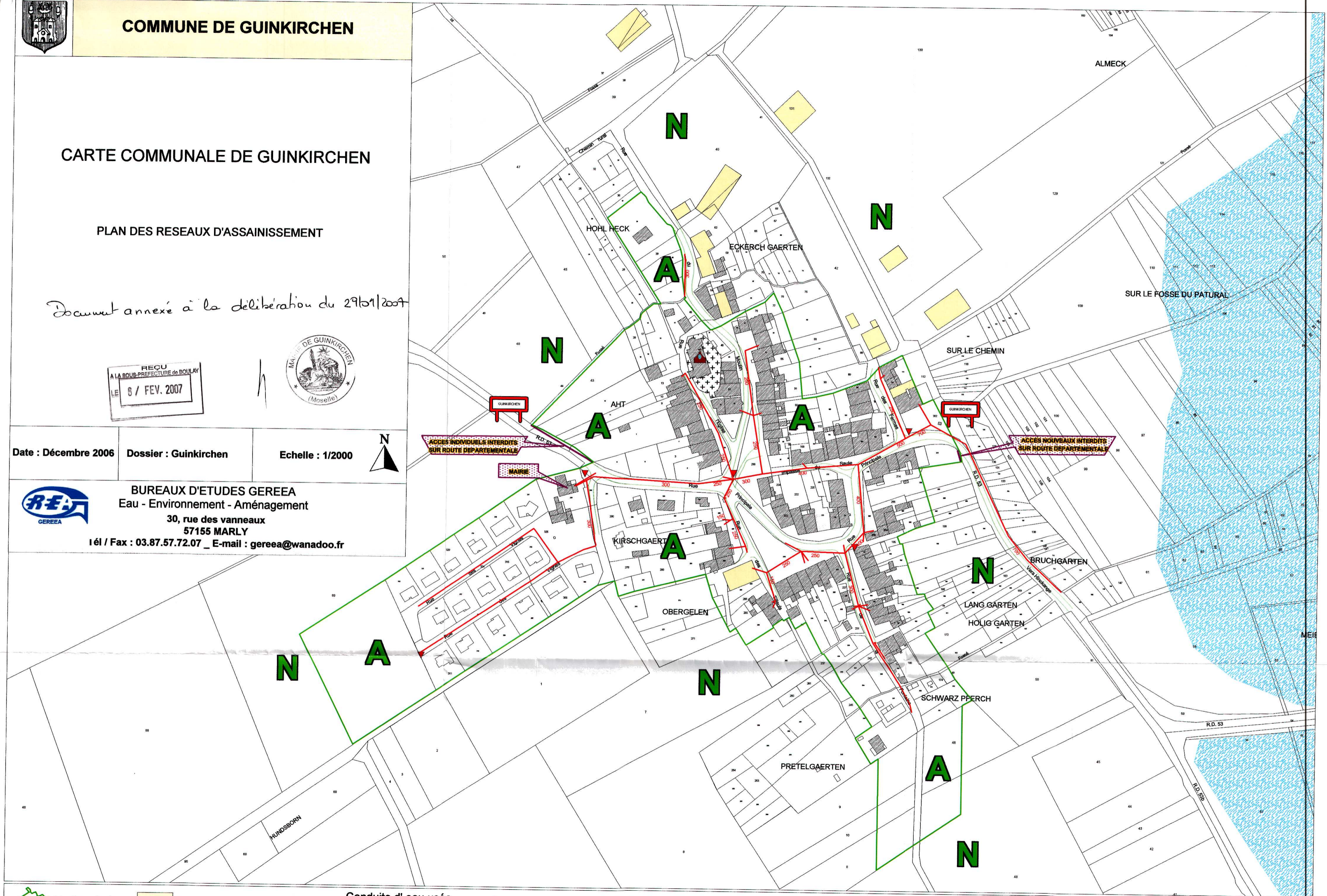
Dossier : Guinkirchen

Echelle : 1/2000




BUREAUX D'ETUDES GEREAA
Eau - Environnement - Aménagement
30, rue des vanneaux
57155 MARLY

Tél / Fax : 03.87.57.72.07 _ E-mail : gereaa@wanadoo.fr



Limite urbaine



Batiment agricole



Conduite d' eau usée
(diamètre en mm)

A Zone constructible

N Zone naturelle

Zone inondable



Eglise, cimetière



Panneau entrée du village