



DEPARTEMENT DE LA MOSELLE
 Commune de LINDRE-BASSE
 Commune de TARQUIMPOL
 Commune de GELUCOURT

Protection des captages d'eau potable
 de la Commune de DIEUZE

**DOSSIER DE DECLARATION
 D'UTILITE PUBLIQUE**
 * des travaux de dérivation des eaux
 * d'établissement des périmètres de protection de points d'eau

Périmètre de Protection Eloignée (PPE) :
Périmètre de Protection Proximité (PPR) :


du forage F3 : n° 01957X0037/F
 du forage F4 : n° 01957X0062/F4

**Annexé au PLU de DIEUZE par mise à jour
 par arrêté municipal du 28 mai 2020**

PLAN PARCELLAIRE

ECHELLE: 1/7 500

N°	Intitulé	Assuré par	Date
1			
2			
3			


 Géomètres-Experts
 167, rue du Pasteur-Masculais
 57260 DIEUZE
 tél. 03 87 86 78 52 - fax 03 87 86 87 82
 info@geodatis.fr

Légende :
 Périmètre de Protection Proximité (PPR) des forages F3 et F4
 Périmètre de Protection Eloignée (PPE) des forages F3 et F4