


LAGUNAGE



CARTE COMMUNALE

Commune de
SCHALBACH







PLAN DES RESEAUX

Echelle 1/2000

&

Document annexé à la DCM du 17.03.2017

Approbation de la carte communale par
A.P. n°2017-DDT57/SABE/PAU-08 du 07.04.2017

-  Limite communale
-  Réseau d'eau potable
-  DN 150 Diamètre réseau d'eau potable (mm)
-  Réseau d'assainissement
-  Ø 250 Diamètre réseau d'assainissement (mm)
-  Poteau incendie