

Plan Local d'Urbanisme

DE DIANE CAPELLE

- ① PLAN D'ENSEMBLE
 - ⑤ PLAN DES SERVITUDES
- Echelle : 1/5000




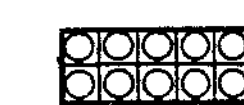





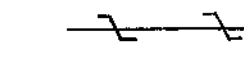


PRESCRIPTION :
APPROBATION :

Date de référence : SEPTEMBRE 2001

- Zone U = Zone Urbanisée**
- Zones 1AU = Zones A Urbaniser**
- Zones A = Zones Agricoles**
- Zones N = Zones Naturelles**

D.P.U. Par délibération du conseil municipal du 23-07-2003 un droit de préemption urbain est institué sur l'ensemble des zones urbaines (U) et des zones d'urbanisation futures (AU) délimitées par le plan d'occupation des sols (art L 211.1 et suivants du code de l'urbanisme).

LEGENDE :

-  LIMITE DE COMMUNE
-  LIMITE DE ZONE
-  LIMITE DE SECTEUR
-  ESPACE BOISE CLASSE A CONSERVER
-  EMPLACEMENT RESERVE
-  MARGÉ DE REcul
-  A1 SERVITUDES RELATIVES A LA PROTECTION DES BOIS ET FORETS SOUMIS AU REGIME FORESTIER
-  PT2 SERVITUDES RELATIVES A LA PROTECTION CONTRE LES OBSTACLES DES CENTRES D'EMISSION ET DE RECEPTION EXPLOITES PAR L'ETAT
-  I4 SERVITUDE RELATIVE AUX LIGNES ELECTRIQUES
-  PT3 SERVITUDES RELATIVES AUX COMMUNICATIONS TELEPHONIQUES
-  T7 SERVITUDES DES ZONES DE DEGAGEMENT (SUR L'ENSEMBLE DU BAN COMMUNAL)
-  EL3 SERVITUDES DE HALAGE ET DE MARCHEPIED

