Commune de CONDE NORTHEN
CARTE COMMUNALE
PLAN de ZONAGE
le 14 novembre 2011
Echelle 1/5000

HERVE HELSTROFFER, Géomètre Expert
7, rue du Chanoine Limbourg 57220 BOULAY
Tél: 03 87 57 41 41 - Fax: 03 87 79 23 61 - E MAIL: herve.helstroffer@wanadoo.fr

A: ZONE CONSTRUCTIBLE

B: ZONE d'ACTIVITES

N: ZONE NATURELLE

Zone inondable (Atlas Inondation de la Nied Réunie)

NATURA 2000
préserver la diversité biologique et valoriser le patrimoine naturel du nos territoires

Document annexé à la délibération du Conseil Municipal du *21 fevr 2011*

Le Maire,
Patrick PIERRE

ENGAGEMENT DE PROCEDURE	REFERENCE
Délibération du CM: élaboration d'une C.C.:	16 septembre 2002
Arrêté du Maire(mise à enquête):	15 juillet 2004
Délibération du CM: approbation de la C.C.:	21 avril 2011
arrêté du Maire:	30 décembre 2004

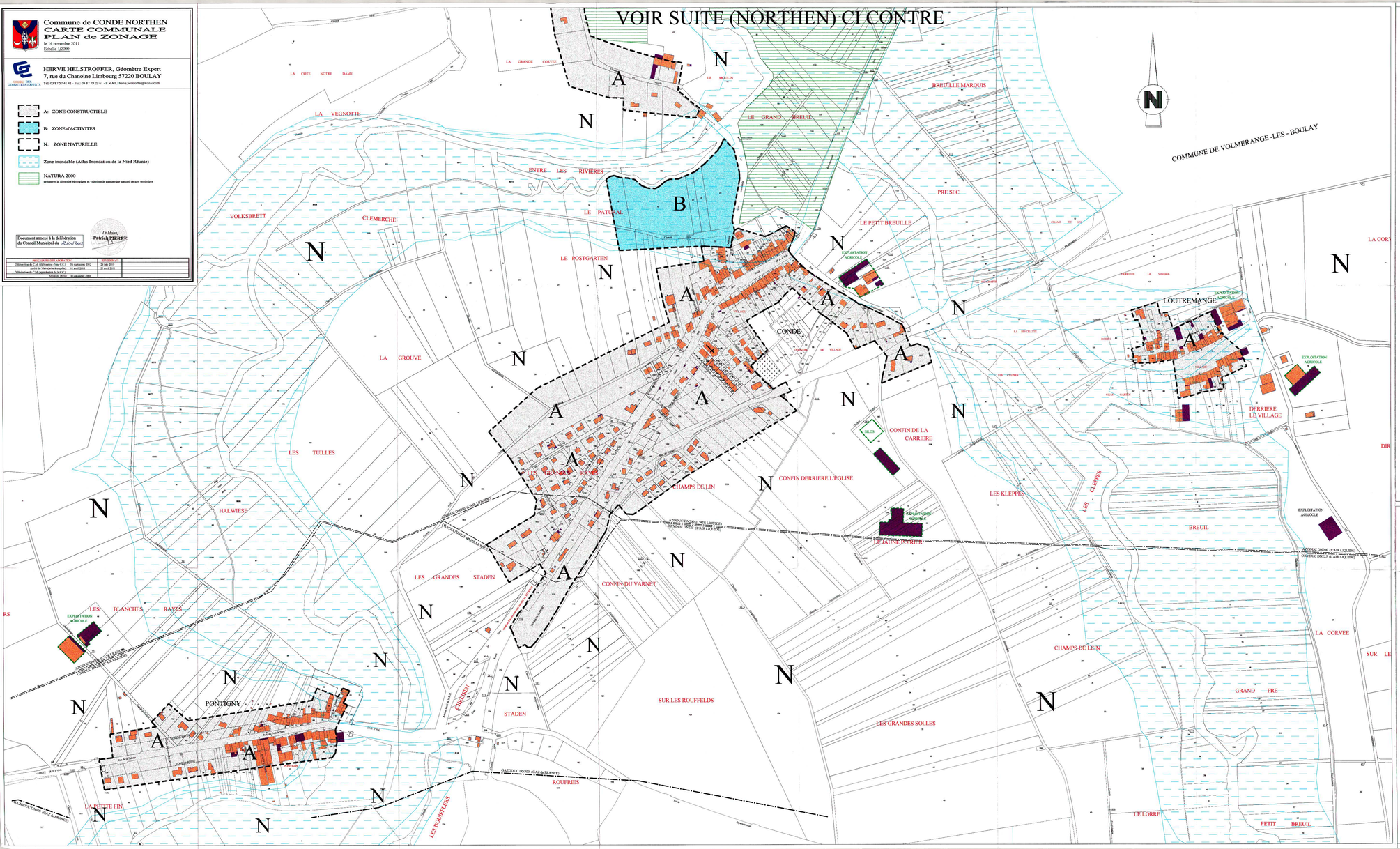

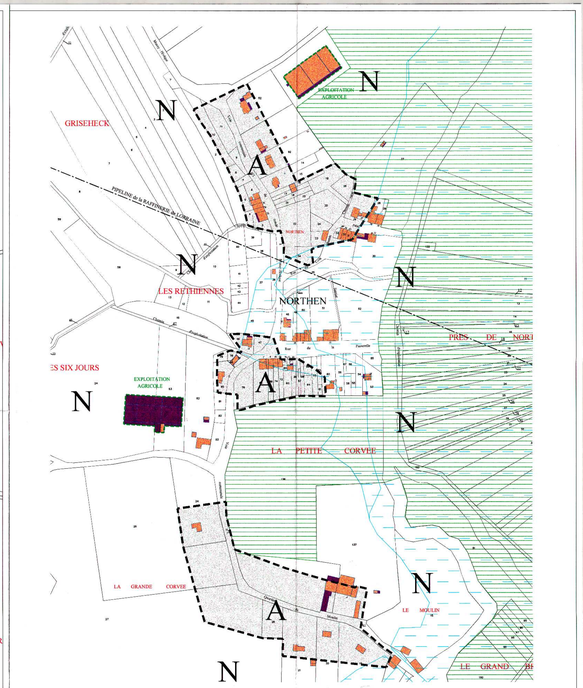

VOIR SUITE (CONDE) CI CONTRE
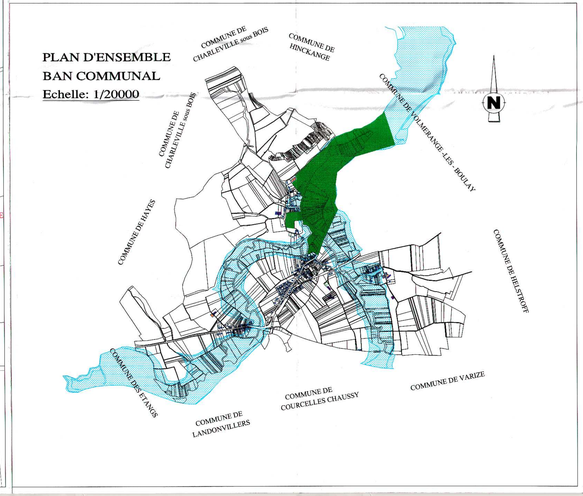
PLAN D'ENSEMBLE
BAN COMMUNAL
Echelle: 1/20000