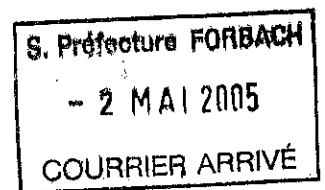



COMMUNE DE NOUSSEVILLER SAINT NABOR

PLAN LOCAL D'URBANISME



4

Emplacements réservés

5

Liste des O.U.P.

DATES DE REFERENCE	
Date de référence	06.05.1988
Publication	01.11.1989
Approbation	11.06.1993

REVISION	
29.04.05	1

MODIFICATION	
22.09.2000	1

MISE A JOUR	

GUELLE & FUCHS
Géomètres Experts
18 avenue Passaga
57600 FORBACH

COMMUNE DE NOUSSEVILLER SAINT NABOR

LISTE DES EMPLACEMENTS RESERVES


N°	DESTINATION	BENEFICIAIRE	SUPERFICIE
	<u>I - VOIRIE</u>		
1	Création de voirie	Commune	5 a 59
2	Création de voirie	"	1 a 20
3	Création de voirie	"	2 a 90
4	Création de voirie	"	5 a 00
5	Création de voirie	"	2 a 08
6	Création de voirie	"	1 a 06
7	Chemin piéton à créer	"	3 a 41
9	Création de voirie	"	4 a 72
10	Création de voirie	"	1 a 54
11	Création de voirie	"	6 a 30
12	Création de voirie	"	6 a 15
13	Création de voirie	"	1 a 50
14	Création de voirie	"	4 a 32
15	Création de voirie	"	3 a 77
	<u>II - OUVRAGES PUBLICS</u> Néant		
	<u>III - INSTALLATIONS D'INTERET GENERAL</u> Néant		
	<u>IV - ESPACES VERTS</u> Néant		
	SURFACE TOTALE	Commune	49 a 54 ca

COMMUNE DE NOUSSEVILLER SAINT NABOR

TABLEAU RECAPITULATIF DES EMPLACEMENTS RESERVES

N°	SUPERFICIE RESERVEE PAR CATEGORIE DE BENEFICIAIRE						TOTAL des superficies réservées par destination
	DESTINATION	ETAT	DEPARTEMENT	COMMUNE	ETABLISSEMENTS PUBLICS	AUTRES	
	I – Emplacements réservés à des votes :			49 a 54 ca			
	II – Emplacements réservés à des ouvrages publics						
	III – Emplacements réservés à des installations d'intérêt général						
	IV – Emplacements réservés à des espaces verts						
	TOTAL des superficies réservées par bénéficiaire			49 a 54 ca			
TOTAL général des surfaces réservées							49 a 54 ca

Plan Local d'Urbanisme



Liste des Opérations d'Utilité Publique

NEANT