

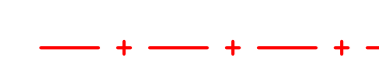




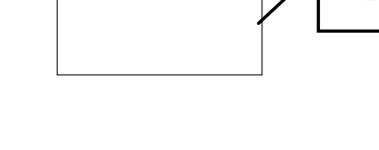
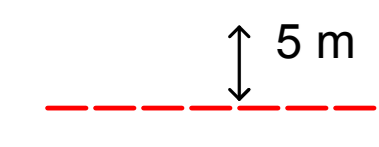



7, place A. Schweitzer  
57 930 FENETRANGE

# PLAN LOCAL D'URBANISME COMMUNE D'INSMING

## PLAN DE ZONAGE

Echelle : 1/5000<sup>e</sup>

Approbation de l'élaboration  
par DCM du 26 janvier 2012

-  Limite communale
-  Limite de section
-  Limite de zone
- Zone UA** Zone urbaine équipée en réseaux comprenant de l'habitat, des services, des activités diverses et des équipements. Elle correspond au centre ancien du village.
- Zone UB** Zone urbaine équipée en réseaux comprenant de l'habitat, des services, des activités diverses et des équipements. Elle correspond aux extensions du village.
- Zone UX** Zone urbaine équipée en réseaux, réservée aux activités économiques.
- Zone UE** Zone urbaine équipée en réseaux, réservée à l'accueil d'équipements, de sports et de loisirs
- Zone 1AU** Zone d'urbanisation future non équipée, destinée essentiellement à l'habitat, aux services, aux activités diverses et aux équipements publics.
- Zone 1AUX** Zone d'urbanisation future non équipée, destinée aux activités économiques.
- Zone 2AU** Zone d'urbanisation future non équipée, destinée à l'urbanisation future.
- Zone N** Zone naturelle
- Zone A** Zone agricole équipée ou non à protéger en raison du potentiel agronomique, biologique ou économique. (Ac : constructible et Aa : non constructible)
-  Elément remarquable du paysage
-  Bâtiment agricole
-  Emplacement réservé et son numéro d'opération
-  Marge de recul
-  Zone inondable de l'Albe
-  Zone humide
-  Gazoduc

