classement V/11

CANALISATION DE TRANSPORT
DE GAZ NATUREL HAUTE PRESSION

WIESVILLER
-
SARREGUEMINES

Annexé au PLU par procédure de mise à jour
(arrêté municipal du 22 mars 2013)

TUBE ACIER DN 150

DISTANCE ENTRE COMMUNES : XXXX.XX m
du PK XXXX.XX au PK XXXX.XX

Cabinet du Géomètre
BOSETTI Ch
S.C.P.PESSY
14 Rue du Marche
55300 SAINT-MIHIEL

REALISATION

Entreprise de pose
SUBURBAINE

PLAN de RECOLEMENT
1 / 2000ème

Commune de
BLIES-EBERSING (57 092)

Plan N° **57092-112-B102** **1**

GRTgaz

REGION NORD-EST
24, quai Sainte Catherine
54042 NANCY Cedex

LEGENDE

TRACE

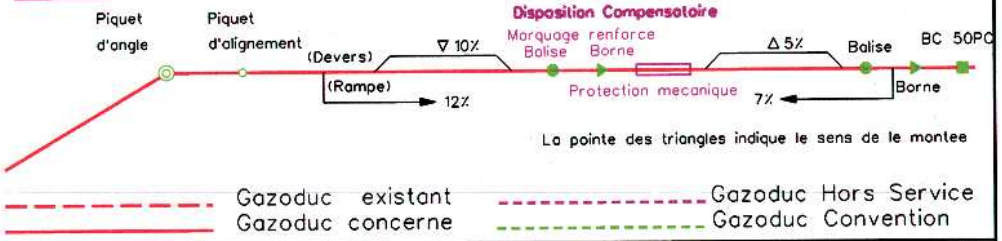
Piquet d'angle
Piquet d'alignement
(Devers)
(Rampe)
▽ 10%
12%
Disposition Compensatoire
Marquage renforce
Balise
Borne
Protection mecanique
△ 5%
7%
Balise
Borne
BC 50PC
Gazoduc existant
Gazoduc concerne
Gazoduc Hors Service
Gazoduc Convention

La pointe des triangles indique le sens de le montee

LIMITES ADMINISTRATIVES

LIMITE DE COMMUNE
LIMITE DE SECTION
LIMITE DE LIEU-DIT
LIMITE DE PARCELLE
LIMITE D'EXPLOITATION

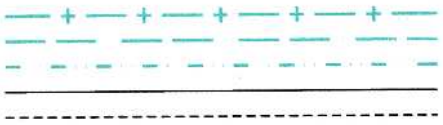

VOIES DE COMMUNICATION

ROUTE NATIONALE ROUTE DEPARTEMENTALE
CHEMIN RURAL ou COMMUNAL
CHEMIN D'EXPLOITATION
PASSAGE SUPERIEUR PASSAGE INFERIEUR
LIGNE de CHEMIN de FER S.N.C.F.
CANAL, FLEUVE, RIVIERE et RUISSEAU

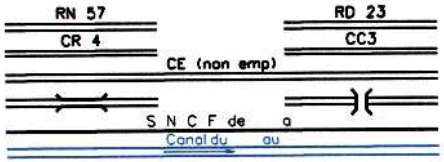
RN 57
CR 4
CE (non emp)
RD 23
CC3
S N C F de a
Canal du au

CABLES-CANALISATIONS

LIGNE ELECTRIQUE (Tension, haut. fil + bas, pylone, transfo)
LIGNE DE TELECOMMUNICATION (Poteau, hauteur fil le + bas)
CANALISATION SOUTERRAINE (Nature, profondeur, diametre)
CABLE SOUTERRAIN (Nature, profondeur, protection)
DRAINAGE (Profondeur, espacement, diametre des drains)
PRISE DE POTENTIEL Ⓟ

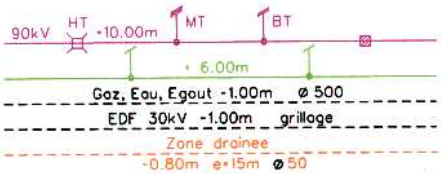
90kV
HT
+10.00m
MT
BT
+ 6.00m
Gaz, Eau, Egout -1.00m ⌀ 500
EDF 30kV -1.00m grillage
Zone drainee
-0.80m e=15m ⌀ 50

ACCIDENTS DE TERRAIN

FOSSE (profondeur)
DEBLAI (profondeur maxi)
REMBLAI (hauteur maxi)

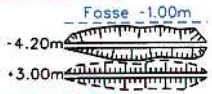
Fosse -1.00m
-4.20m
+3.00m

TALUS (hauteur)
CARRIERE EXCAVATION
MARE (profondeur)

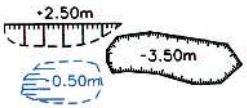
+2.50m
-3.50m
0.50m

VEGETATION CULTURES

LABOUR HERBAGE FRICHE
VIGNE ASPERGES
JARDIN VERGER MARAICHER
PEPINIERE SEMIS
HAIE

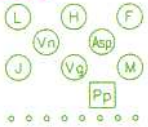
L
H
F
Vn
Asp
J
Vg
M
Pp

BROUSSAILLES
MARAIS
HAIE PLANTEE D'ARBRES
ARBRE ISOLE
BOIS

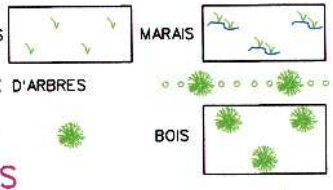

BATIMENTS ET CONSTRUCTIONS DIVERS

CONSTRUCTION EN DUR
HANGAR
CALVAIRE ou MONUMENT
CIMETIERE

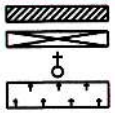

CHATEAU D'EAU
CLOTURE LEGERE
CLOTURE EN DUR
BORNES

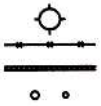

Les obstacles ou constructions a caractere exceptionnel non mentionnes dans cette legende sont indiques en toutes lettres sur le plan

CANALISATION UNIQUE

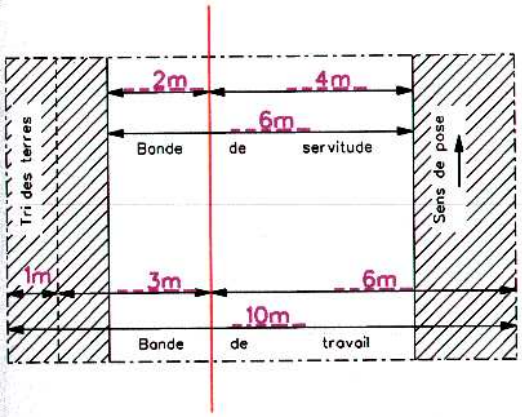
2m
4m
6m
Bande de servitude
Tri des terres
Sens de pose
1m
3m
6m
10m
Bande de travail

▨ Occupation temporaire

PARALLELISME AVEC CANALISATION EXISTANTE

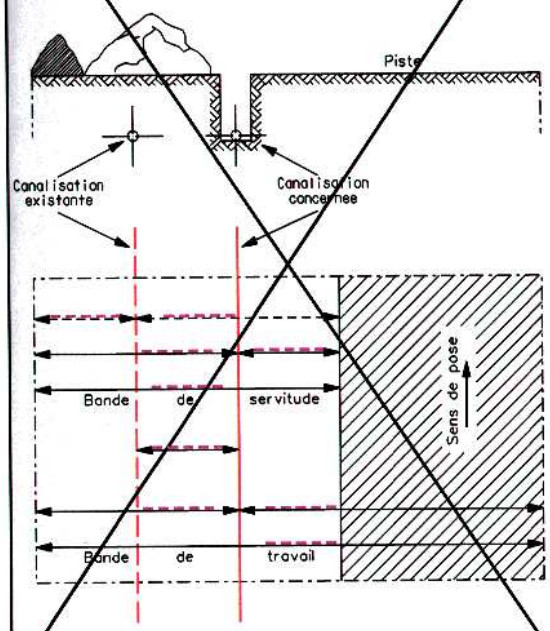
Piste
Canalisation existante
Canalisation concernee
Bande de servitude
Sens de pose
Bande de travail

RENSEIGNEMENTS TECHNIQUES

CARACTERISTIQUES DES TUBES

DIAMETRE NOMINAL : 150___ mm

DIAMETRE EXTERIEUR : 168.3_ mm

Type : L290MB____ epaisseur : 4.2__ mm categorie : B

Type : __________ epaisseur : ____ mm categorie : _

Type : __________ epaisseur : ____ mm categorie : _

RENSEIGNEMENTS ADMINISTRATIFS

REGIME ADMINISTRATIF: ___________ DATE : _________

UTILITE PUBLIQUE : OUI NON DATE : _________

AUTORISATION DE MISE EN EXPLOITATION : DATE : _________

RECEPTION DE LA CANALISATION

Essais de reception DRIRE: _______ DATE : _________

Pression minimale de l'epreuve de resistance : ______ bar

Pression maximale de service : ______ bar

ALIGNEMENTS ET COUDES

DISTANCES CUMULEES DE LA TUYAUTERIE
(suivant carnet de soudures)

N° DES BORNES ET BALISES

LARGEUR COUVERTURE : 300m

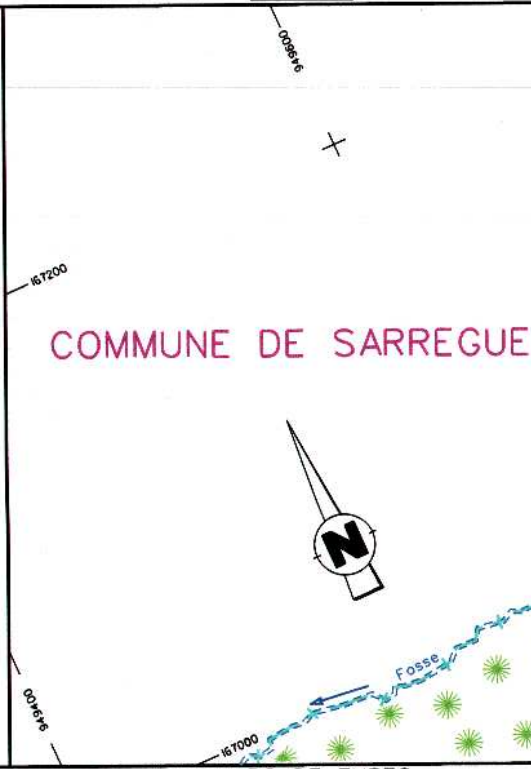
949600
167200
COMMUNE DE SARREGUE
N
Fosse
949400
167000

CATEGORIES LONGUEURS DE TUBES

NATURE DU REVETEMENT

GAINE LESTAGE ANCRAGE PROTECT. MECANIQU

NATURE DU TERRAIN

DISPOSITION COMPENSATOIRE

EMPRUNTS DU DOMAINE PUBLIC

ET POINTS PARTICULIERS

N° Designation et coupe schematique

Nature de la traversee

CROQUIS DE REPERAGE DES BORNES

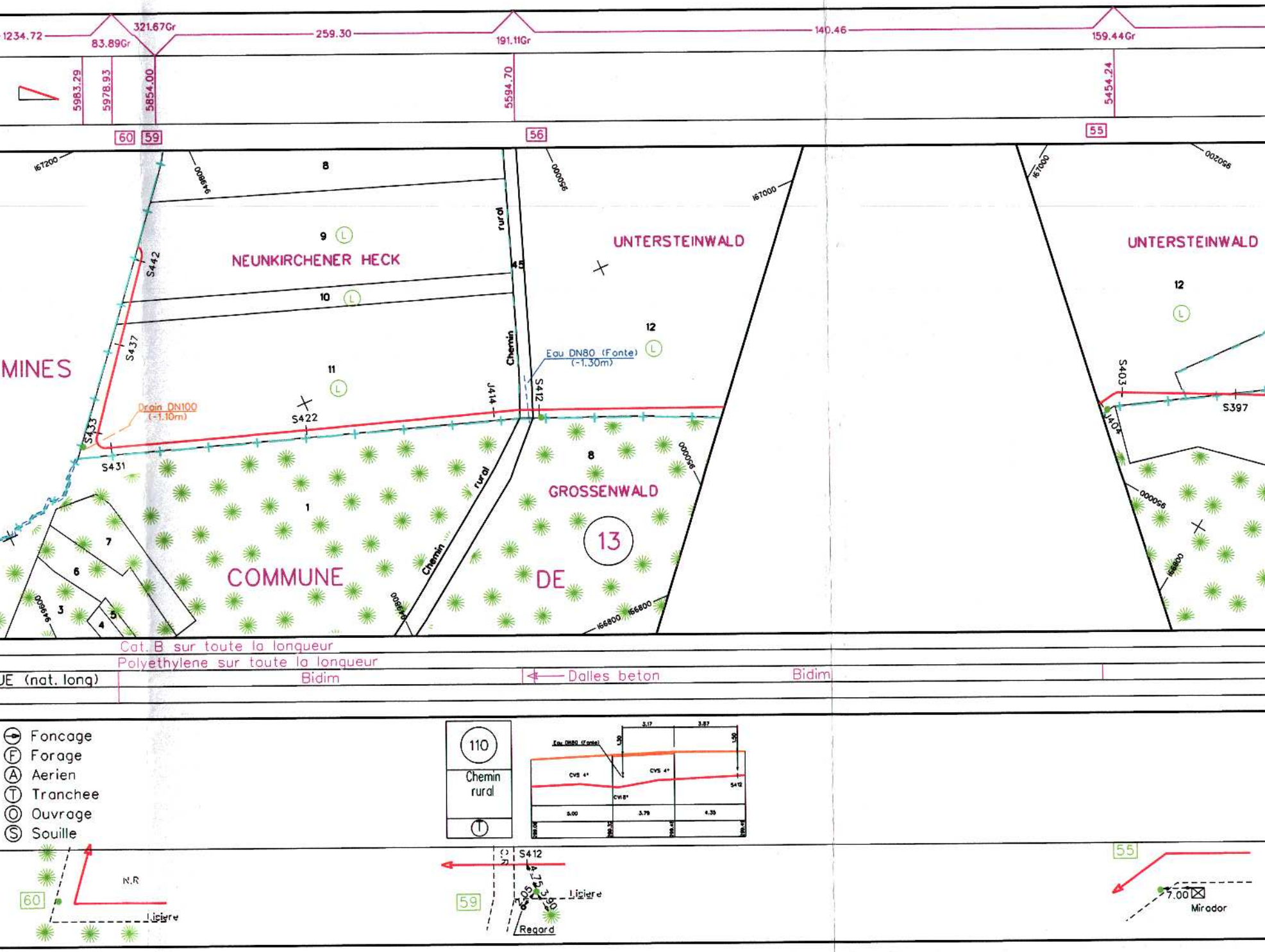
1234.72
83.89Gr
321.67Gr
259.30
191.11Gr
140.46
159.44Gr
5983.29
5978.93
5854.00
5594.70
5454.24
60
59
56
55
167200
949800
950000
167000
950200
8
9
NEUNKIRCHENER HECK
10
11
S442
S437
S433
S431
S422
Drain DN100 (-1.10m)
MINES
rural
Chemin
45
J414
S412
Eau DN80 (Fonte) (-1.30m)
UNTERSTEINWALD
12
L
GROSSENWALD
13
COMMUNE
DE
Chemin rural
1
7
6
3
4
5
166800
S403
S397
J404
Cat. B sur toute la longueur
Polyethylene sur toute la longueur
UE (nat. long)
Bidim
Dalles beton
Bidim
Foncage
Forage
Aerien
Tranchee
Ouvrage
Souille
110
Chemin rural
T
Eau DN80 (Fonte)
CVS 4°
CVS 4°
CV18°
S412
N.R
Lisiere
S412
C.R
Regard
Lisiere
7.00
Mirador

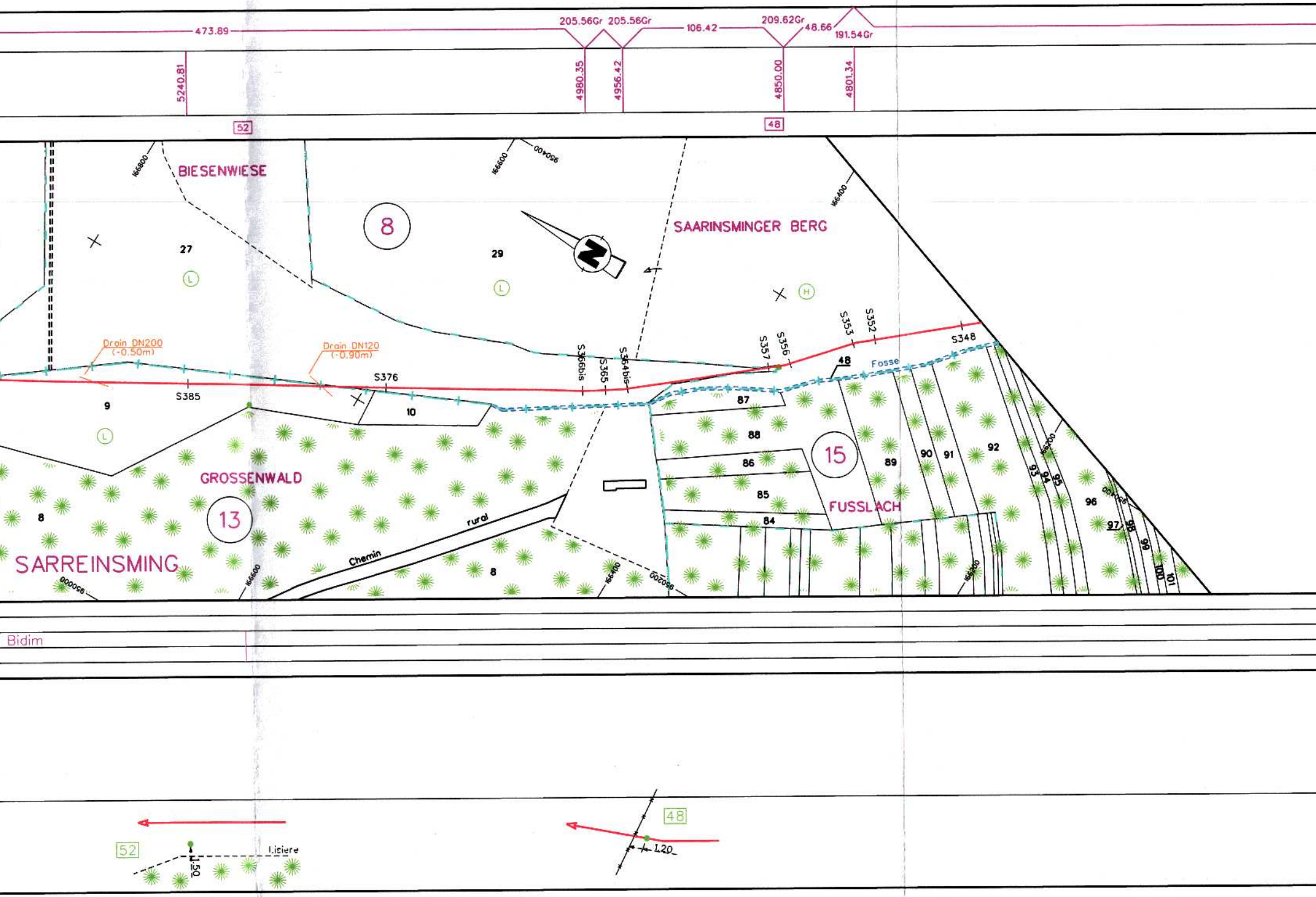
473.89
205.56Gr
205.56Gr
106.42
209.62Gr
48.66
191.54Gr
5240.81
4980.35
4956.42
4850.00
4801.34
52
48
166800
BIESENWIESE
166600
950400
8
27
29
L
166400
SAARINSMINGER BERG
H
S353
S352
S357
S356
S348
Drain DN200
(-0.50m)
Drain DN120
(-0.90m)
S366bis
S365
S364bis
48
Fosse
S376
S385
9
10
87
88
L
86
15
89
90
91
92
85
FUSSLACH
84
GROSSENWALD
13
8
Chemin
rural
SARREINSMING
8
93
94
95
96
97
98
99
100
101
Bidim
52
Lisière
1.50
48
1.20


147.34
289.03Gr
4654.00
S343
S342
168200
99
100
101
102
103
104
950400
Terre

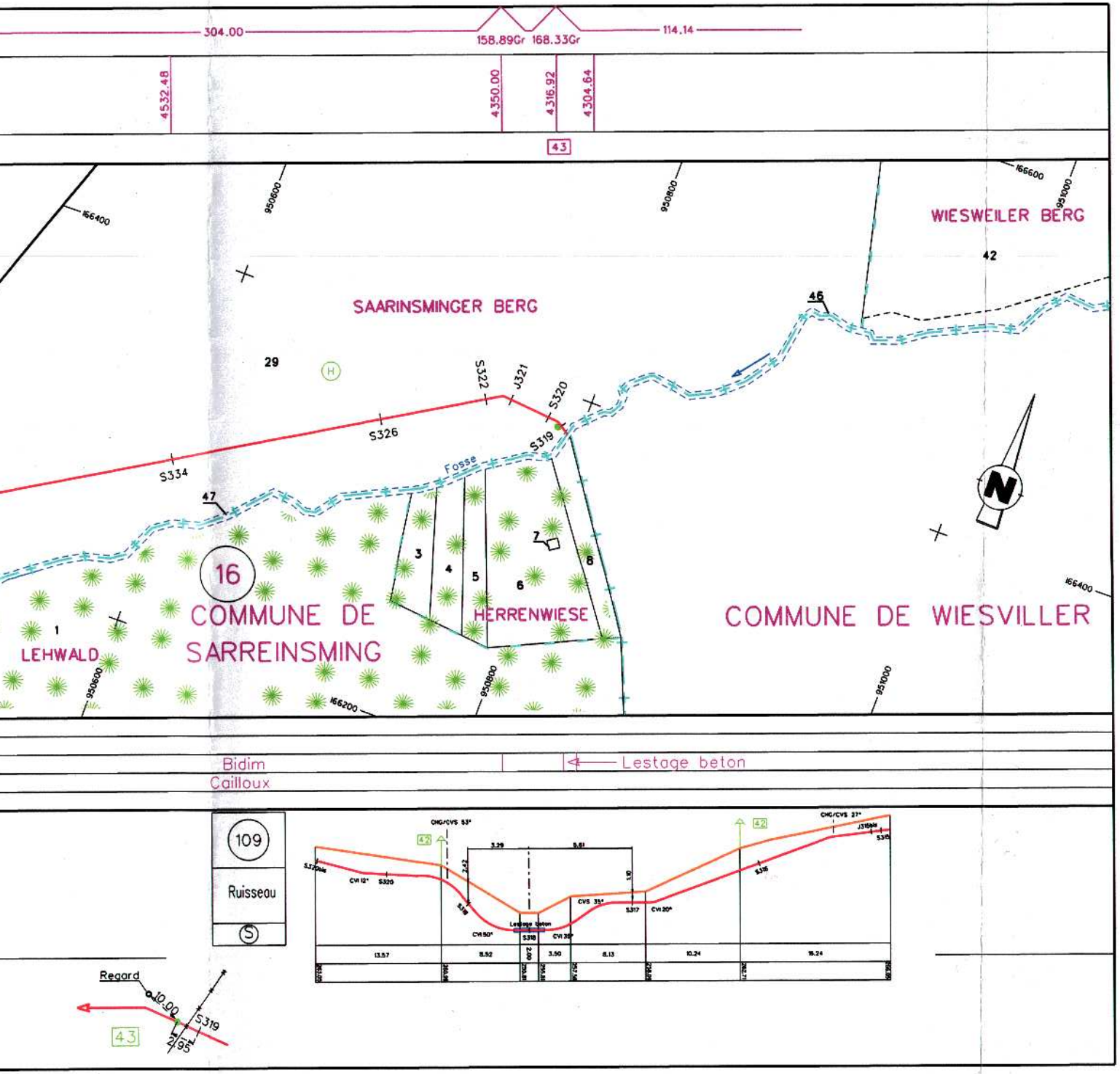
304.00
158.89Gr
168.33Gr
114.14
4532.48
4350.00
4316.92
4304.64
43
166400
950600
950800
166600
951000
WIESWEILER BERG
42
SAARINSMINGER BERG
46
29
H
S322
J321
S320
S326
S319
S334
Fosse
47
3
4
5
6
7
8
16
COMMUNE DE SARREINSMING
HERRENWIESE
COMMUNE DE WIESVILLER
1
LEHWALD
950600
166200
950800
951000
166400
N
Bidim
Cailloux
Lestage beton
109
Ruisseau
S
CHG/CVS 53°
CHG/CVS 27°
42
3.29
5.51
2.42
1.10
S320bis
CVI 12°
S320
S318
CVI 50°
Lestage beton
S318
CVI 35°
CVS 35°
S317
CVI 20°
S316
J316bis
S315
13.57
8.52
2.00
3.50
8.13
10.24
15.24
Regard
10.00
S319
2.95
43

INDICE	MODIFICATIONS
0	RECOLEMENT
1	Mise à jour Bornes et Balises
-	-
-	-
-	-
-	-
-	-
-	-
-	-
-	-
-	-
-	-
-	-
-	-
-	-
-	-
-	-
-	-
-	-
-	-
-	-
-	-
-	-
-	-
-	-
-	-
-	-
-	-
-	-
-	-
-	-
-	-
-	-
-	-
-	-
-	-
-	-
-	-
-	-
-	-
-	-
-	-
-	-
-	-
-	-
-	-
-	-
-	-
-	-
-	-
-	-
-	-
-	-
-	-

DATE	DESSINE	DATE	VERIFIE	DATE	APPROUVE
12/00	SCIDE	-	-	-	-
05/07	C.C.G.	-	-	-	-
-	-	-	-	-	-
-	-	-	-	-	-
-	-	-	-	-	-
-	-	-	-	-	-
-	-	-	-	-	-
-	-	-	-	-	-
-	-	-	-	-	-
-	-	-	-	-	-
-	-	-	-	-	-
-	-	-	-	-	-
-	-	-	-	-	-
-	-	-	-	-	-
-	-	-	-	-	-
-	-	-	-	-	-
-	-	-	-	-	-
-	-	-	-	-	-
-	-	-	-	-	-
-	-	-	-	-	-
-	-	-	-	-	-
-	-	-	-	-	-
-	-	-	-	-	-
-	-	-	-	-	-
-	-	-	-	-	-
-	-	-	-	-	-
-	-	-	-	-	-
-	-	-	-	-	-
-	-	-	-	-	-
-	-	-	-	-	-
-	-	-	-	-	-
-	-	-	-	-	-
-	-	-	-	-	-
-	-	-	-	-	-
-	-	-	-	-	-
-	-	-	-	-	-
-	-	-	-	-	-
-	-	-	-	-	-
-	-	-	-	-	-
-	-	-	-	-	-
-	-	-	-	-	-
-	-	-	-	-	-
-	-	-	-	-	-
-	-	-	-	-	-
-	-	-	-	-	-
-	-	-	-	-	-
-	-	-	-	-	-
-	-	-	-	-	-
-	-	-	-	-	-
-	-	-	-	-	-
-	-	-	-	-	-
-	-	-	-	-	-
-	-	-	-	-	-
-	-	-	-	-	-
-	-	-	-	-	-
-	-	-	-	-	-