

Commune de HARTZVILLER

Diagnostic du réseau d'assainissement

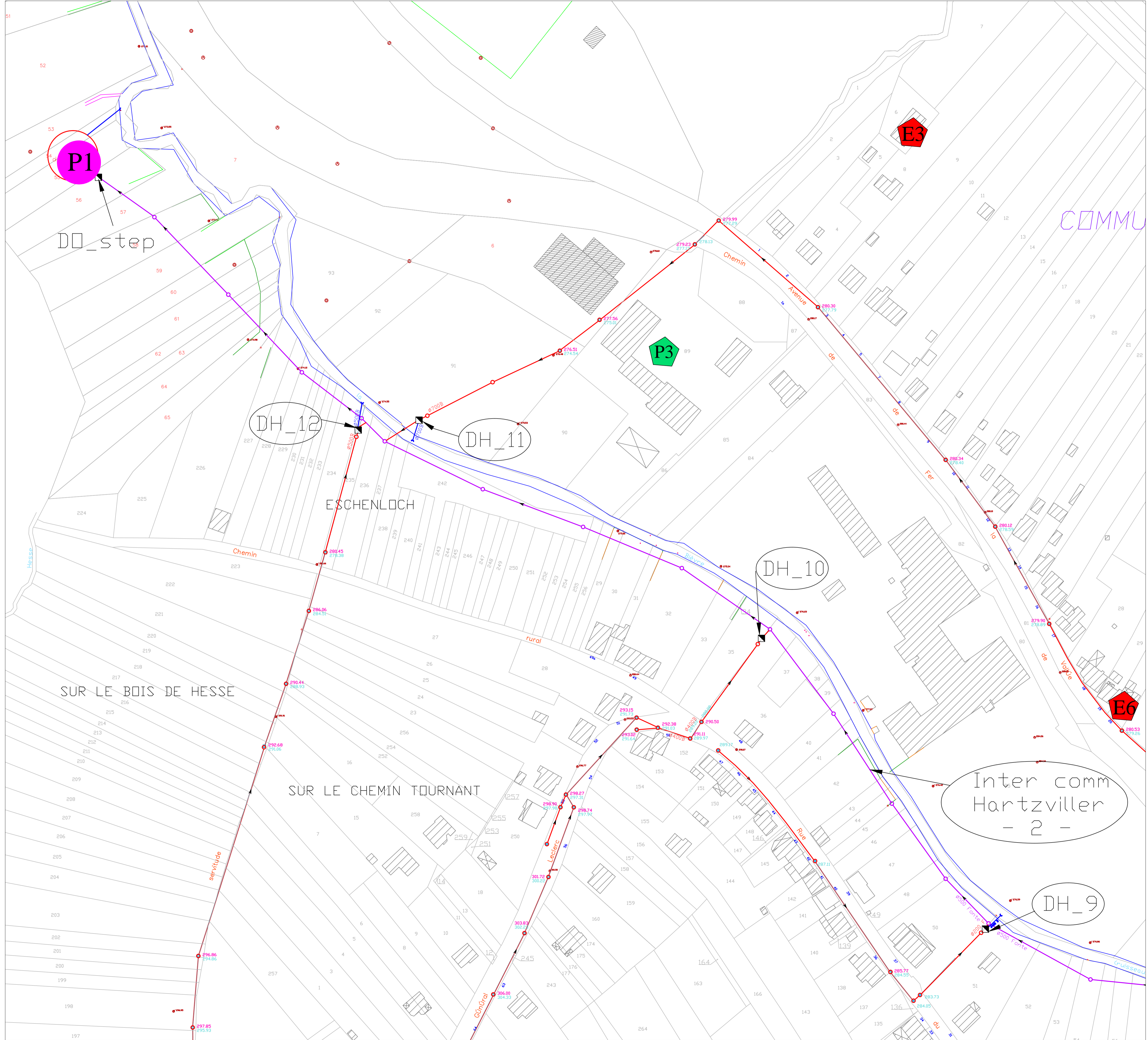
Rapport de phase 1

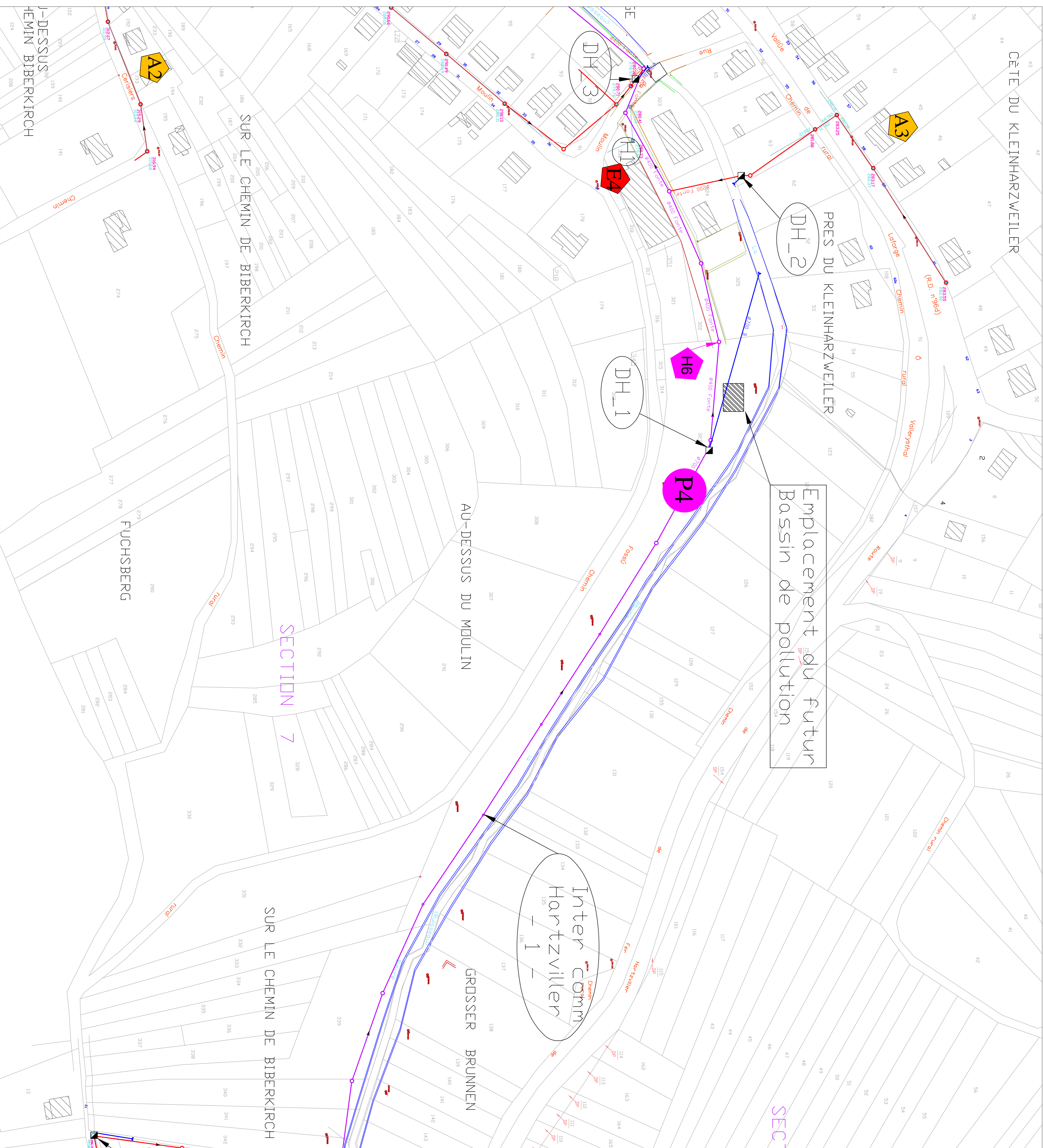
Hartzviller Nord-Ouest

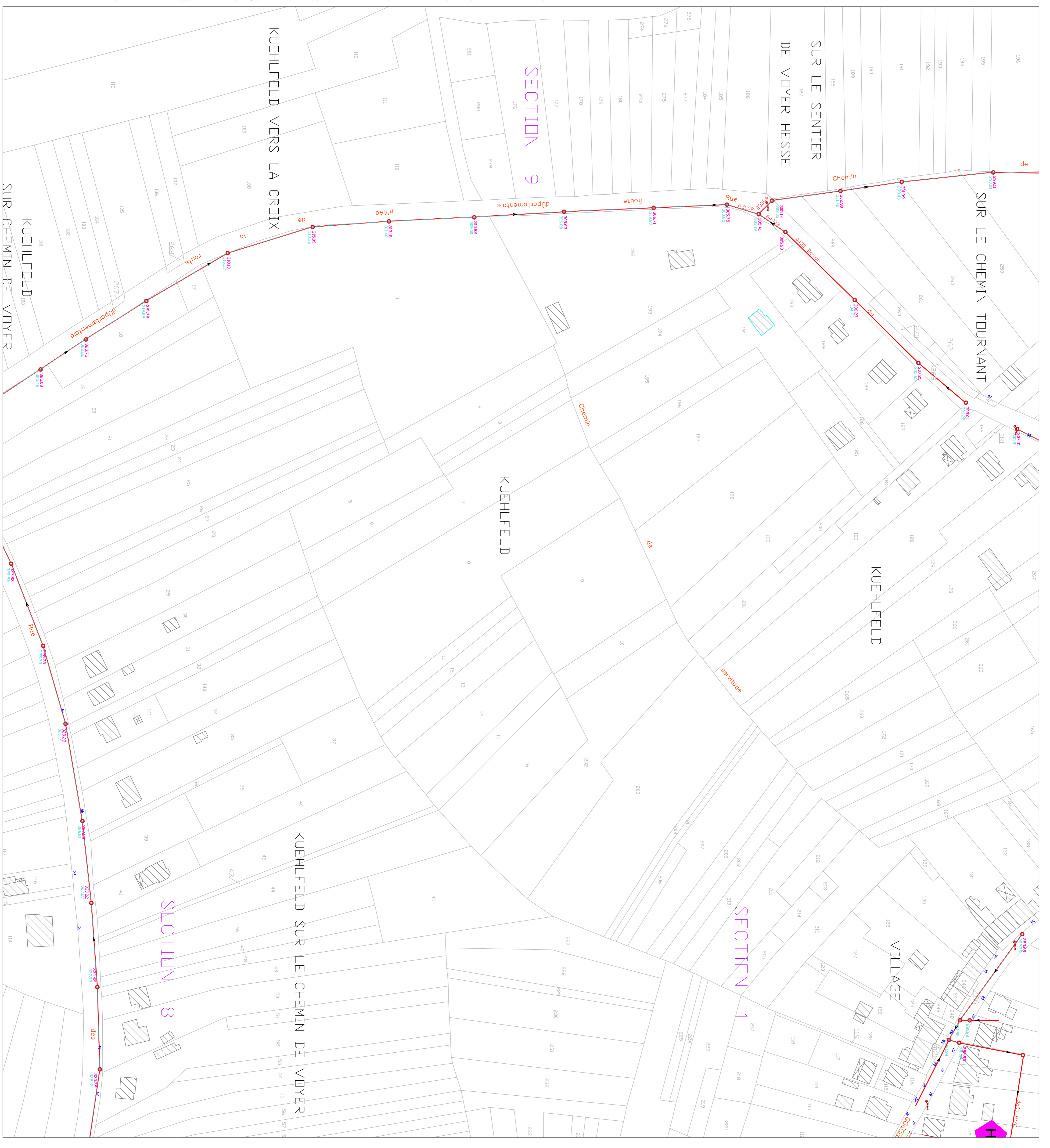
RESEAU EXISTANT	EXUTOIRE
Réseau unitaire communal	Point de rejet réseau unitaire
Réseau intercommunal	Point de rejet réseau pluviaux
Réseau eaux pluviales	Point de rejet réseau eaux usées
Réseau en refoulement	
Fossé	
Regard de visite	
Grille/avaloir	
Sens d'écoulement	
Anomalie constatée	
	OUVRAGES SPECIAUX
	Déversoir d'orage
	Poste de refoulement

ACTIVITES	
Activités artisanales/industrielles	Structures d'accueil
Activités agricoles	

<p>OXYA Conseil 88400 GERARDMER</p>	Dessiné par : SL/JCK	Dossier : A1-209
	Date: 21/02/2013	Nom: HARTZVILLER
	Modifié le :	Plan n°:
	Modifié le :	1.1
	Plan: Réseaux d'assainissement	
Echelle (A1): 1/1000°		



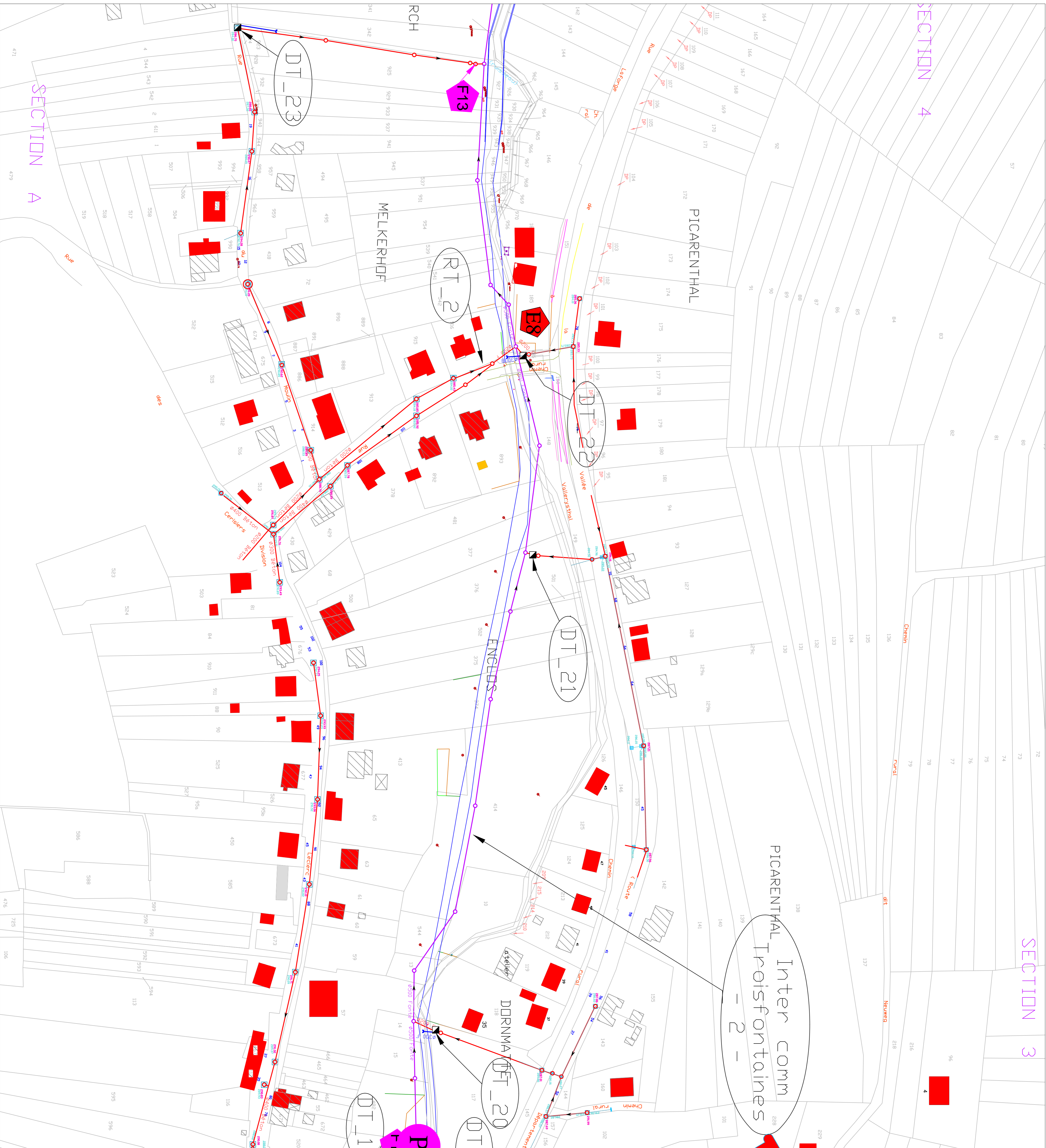




SECTION 3

SECTION 4

SECTION A



PICARENTHAL Inter comm
- 2 -

DORRMAIT - 20

RT-2

DT-23

DT-21

DT-11

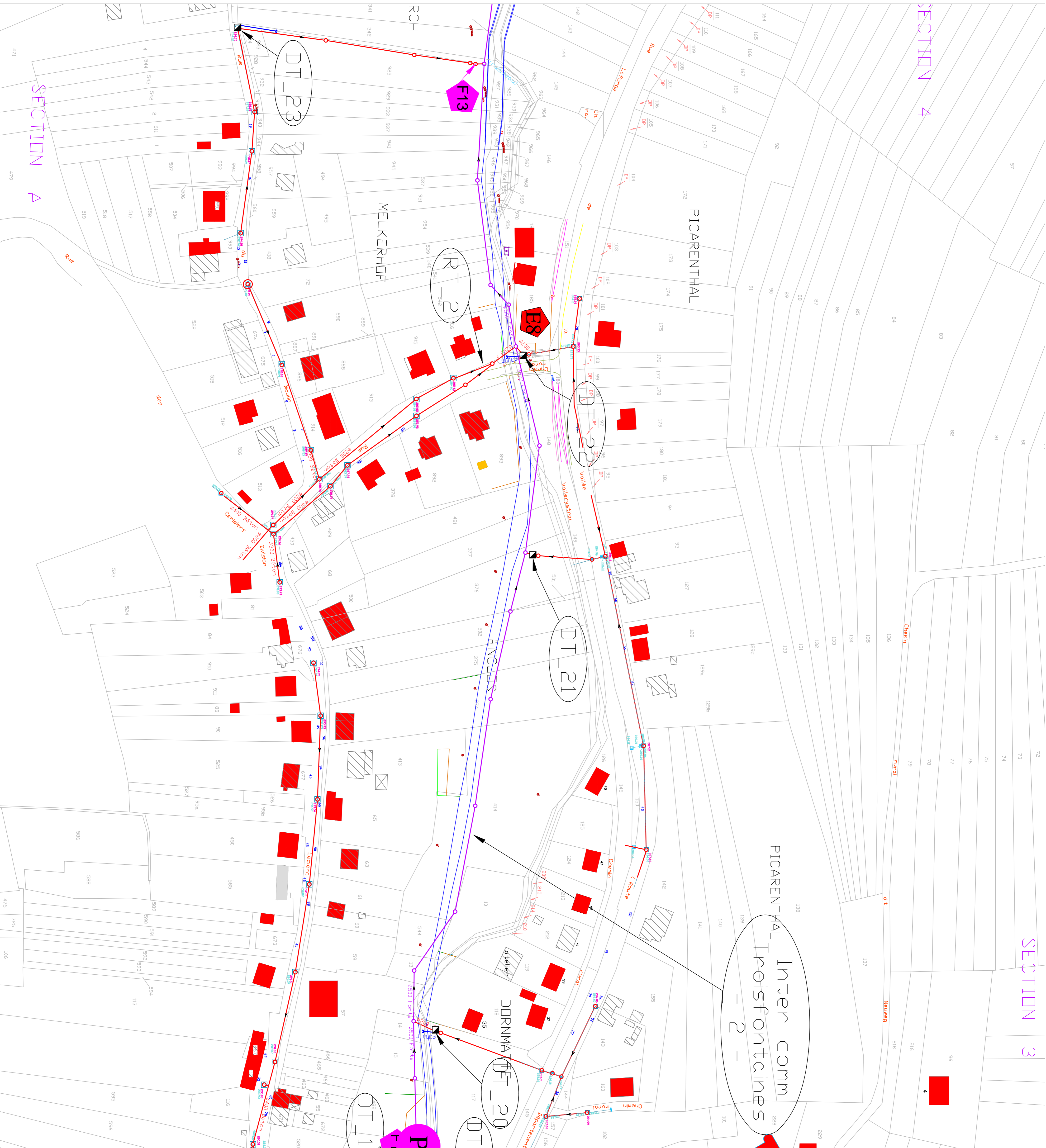
F13

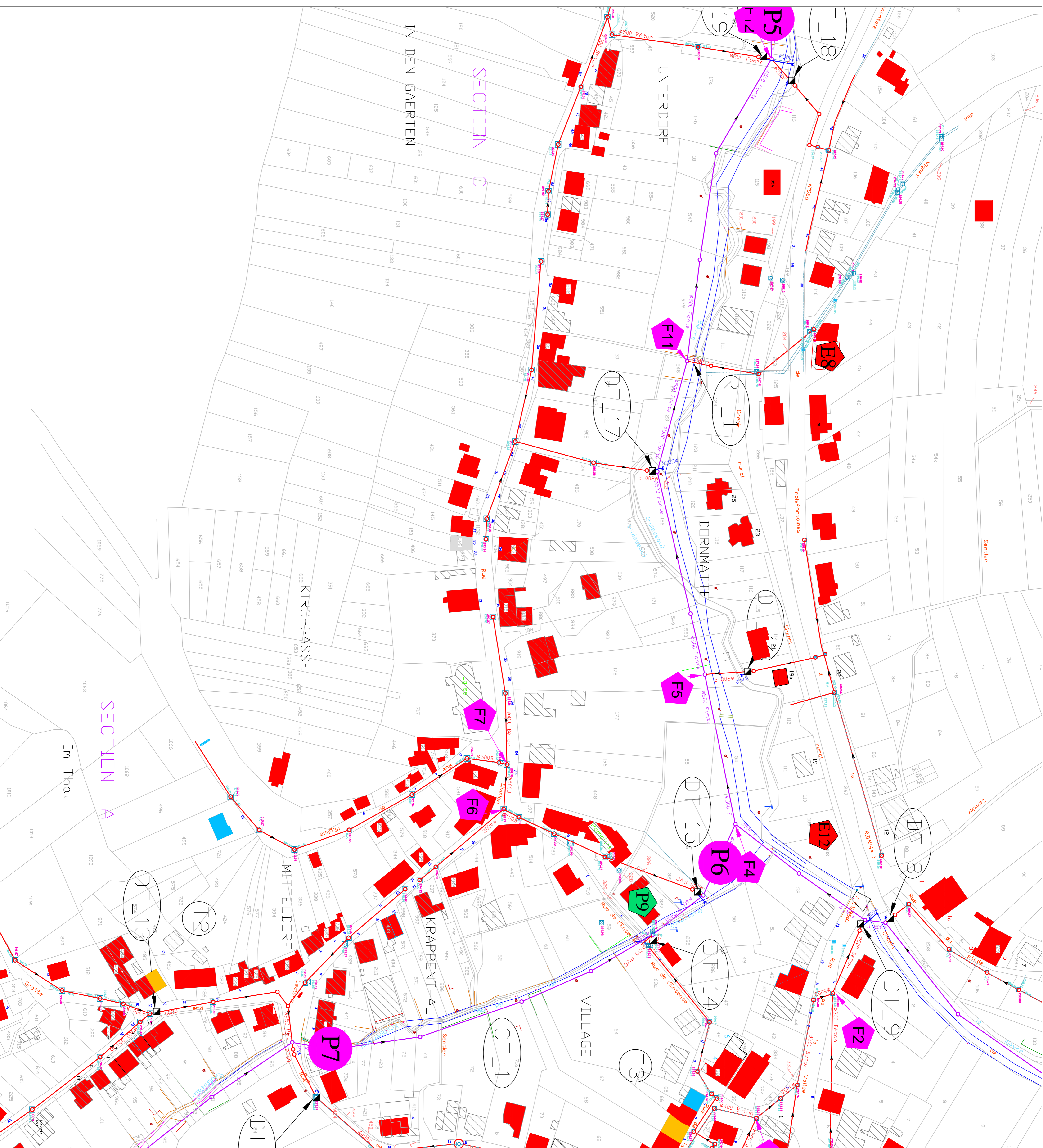
F1

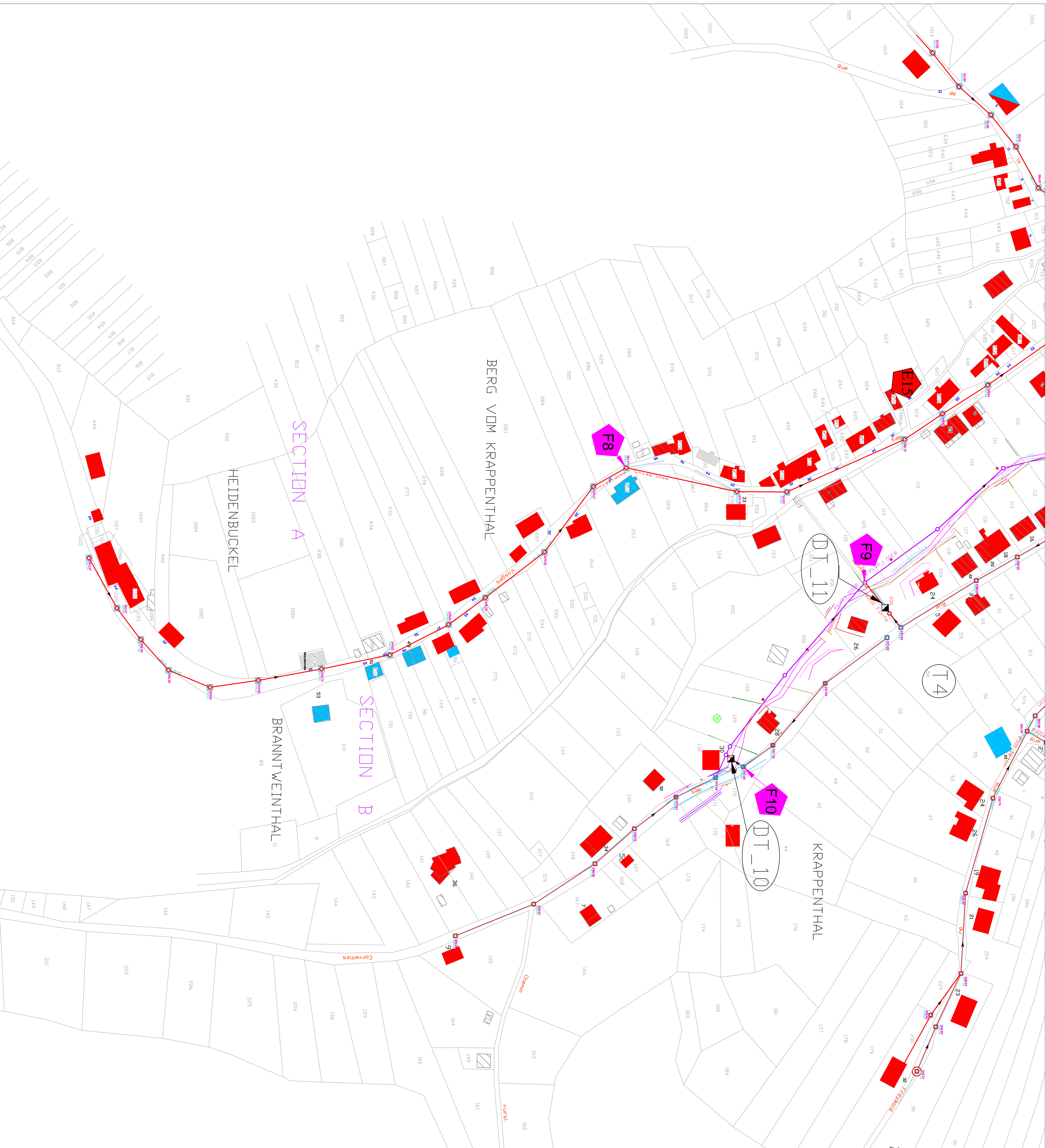
MELKERHOF

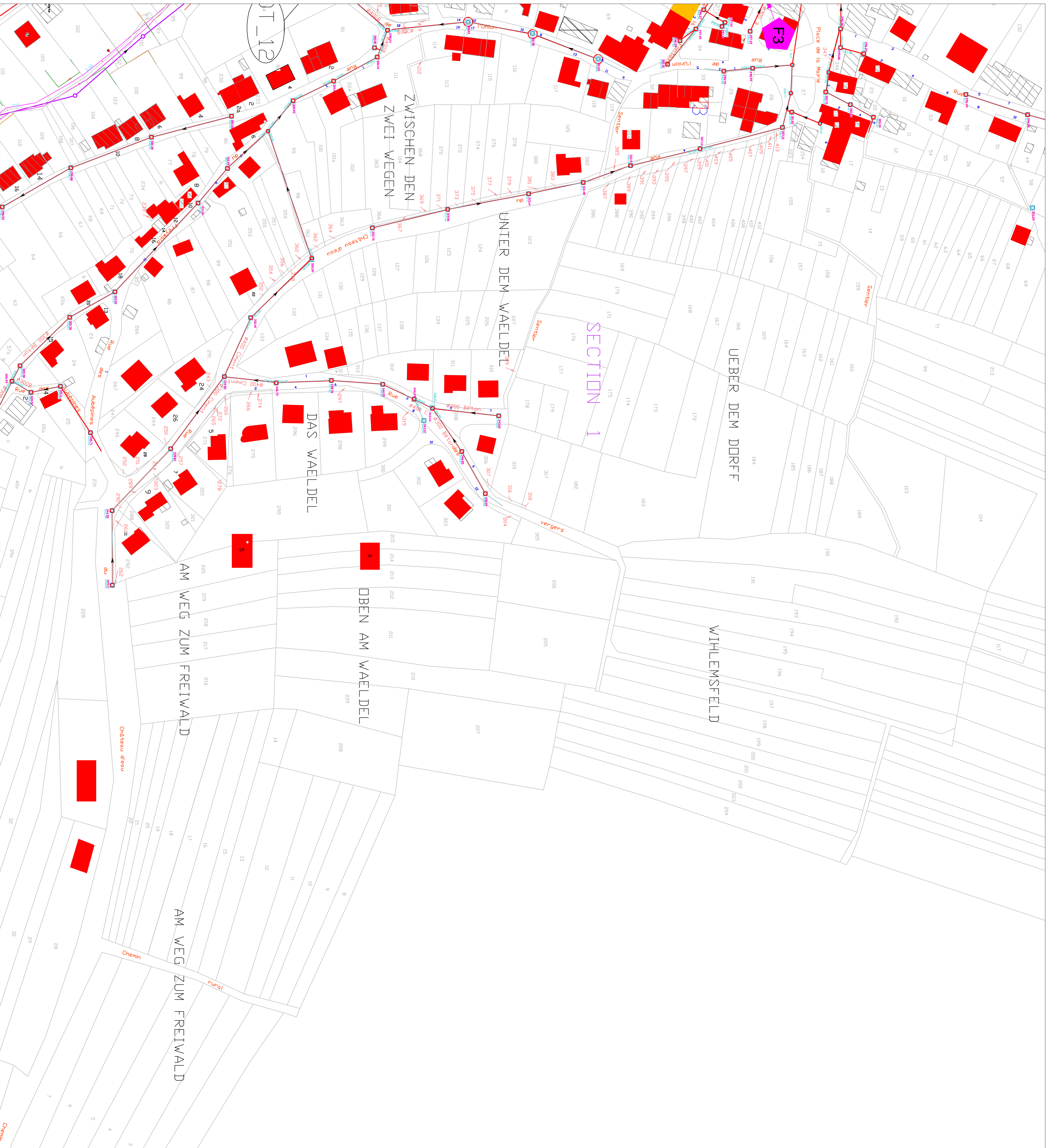
PICARENTHAL

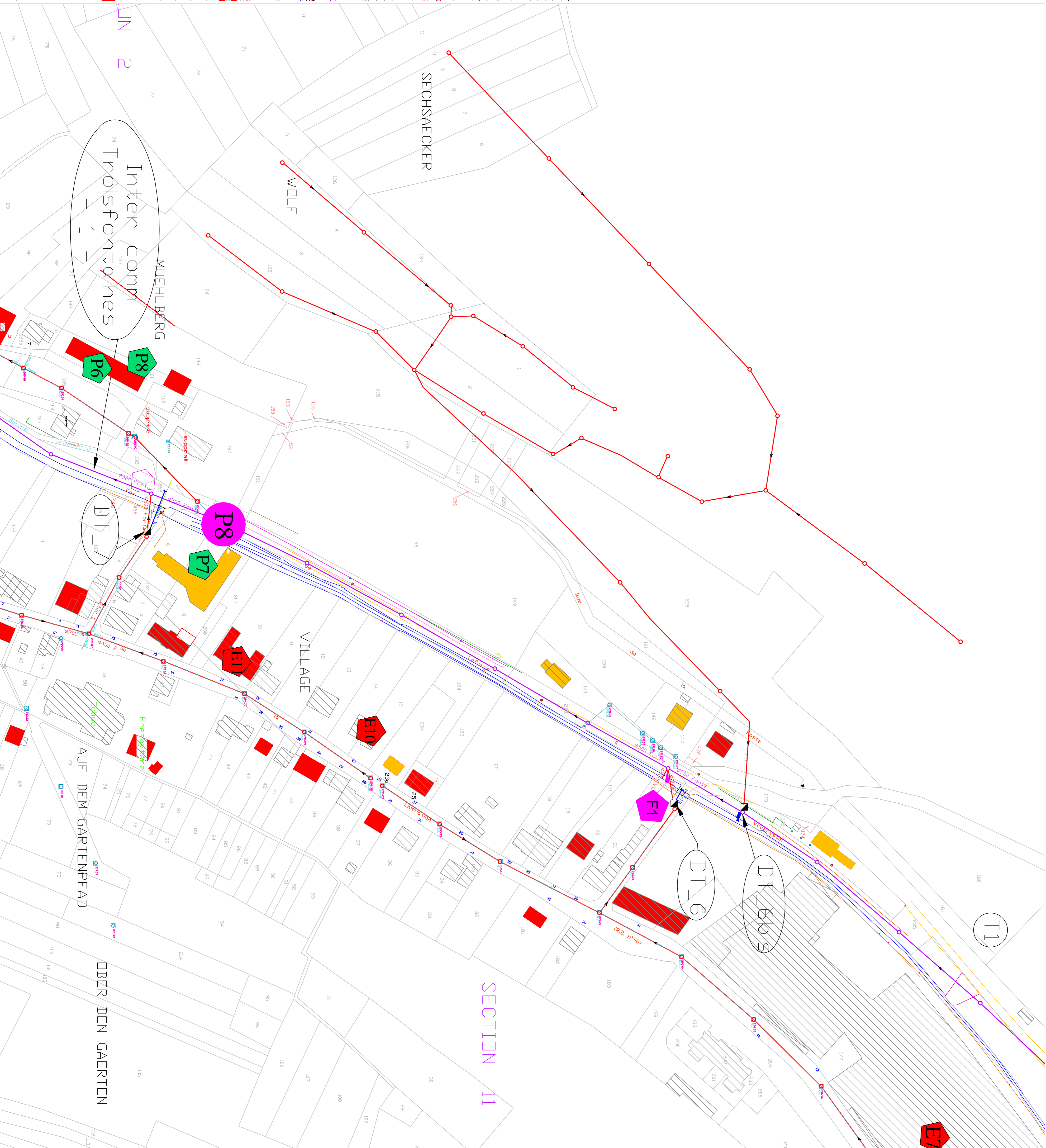
RCH





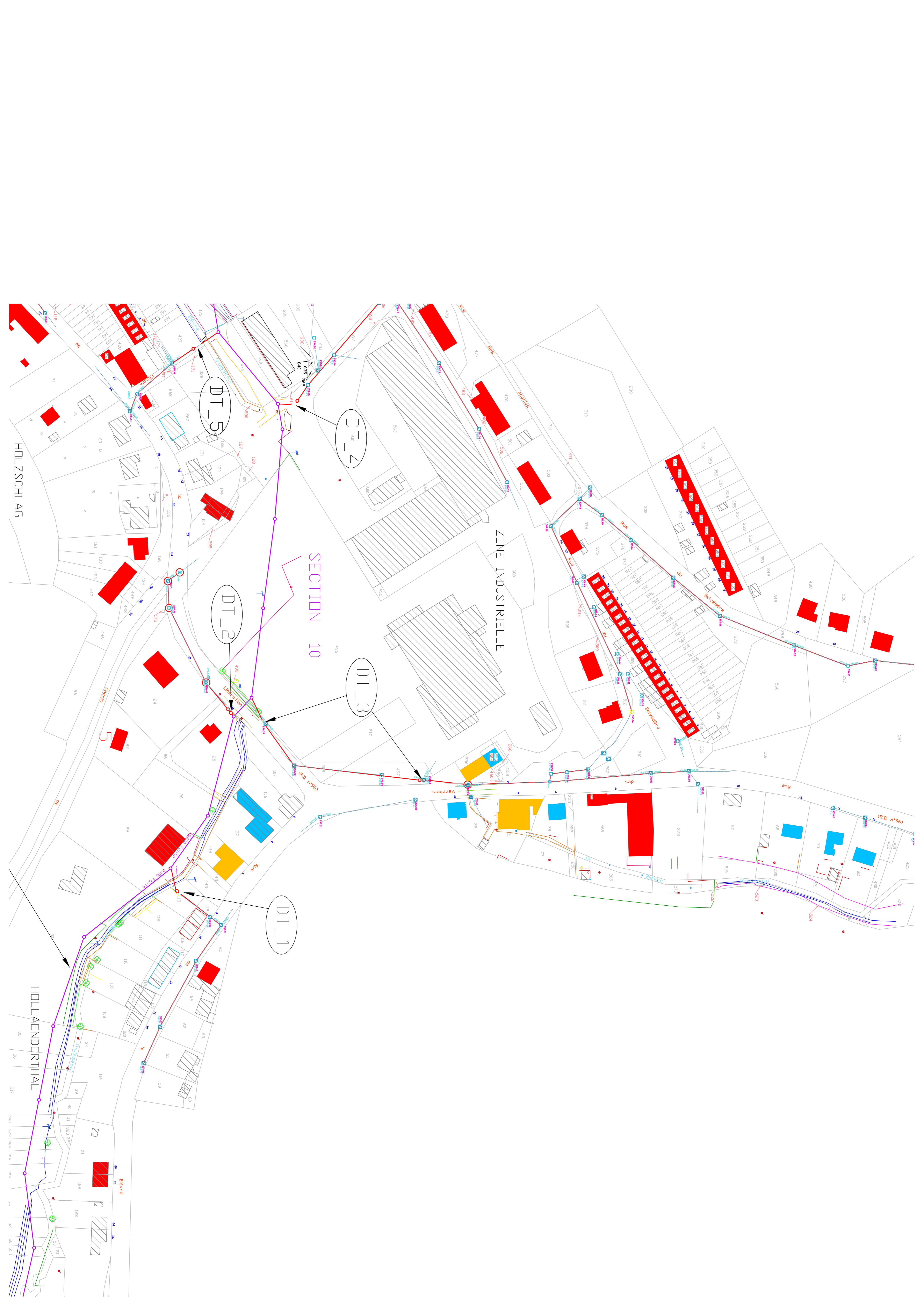






Inter comm
Troisfontaines
- 1 -

SECTION 11



SECTION 10

ZONE INDUSTRIELLE

HOLZSCHLAG

HOLLAENDERTHAL

DT_5

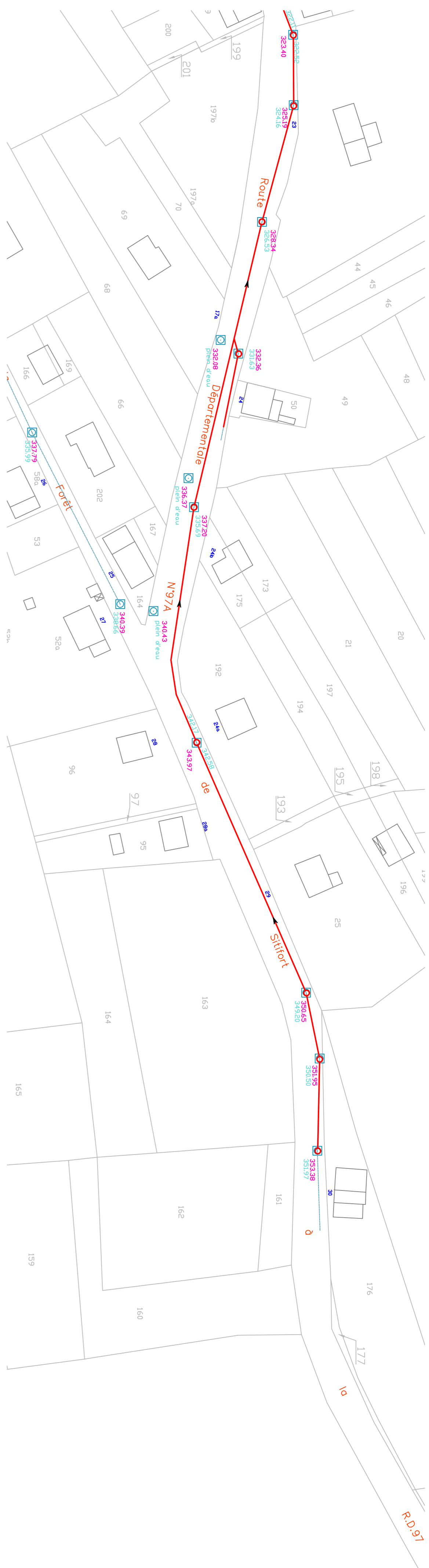
DT_4

DT_2

DT_3

DT_1

R.D. n°96



I

