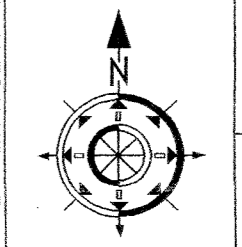






**COMMUNE
DE
FILSTROFF
BECKERHOLZ**

**SCHEMA DU RESEAU D'ASSAINISSEMENT
DE
BECKERHOLZ**

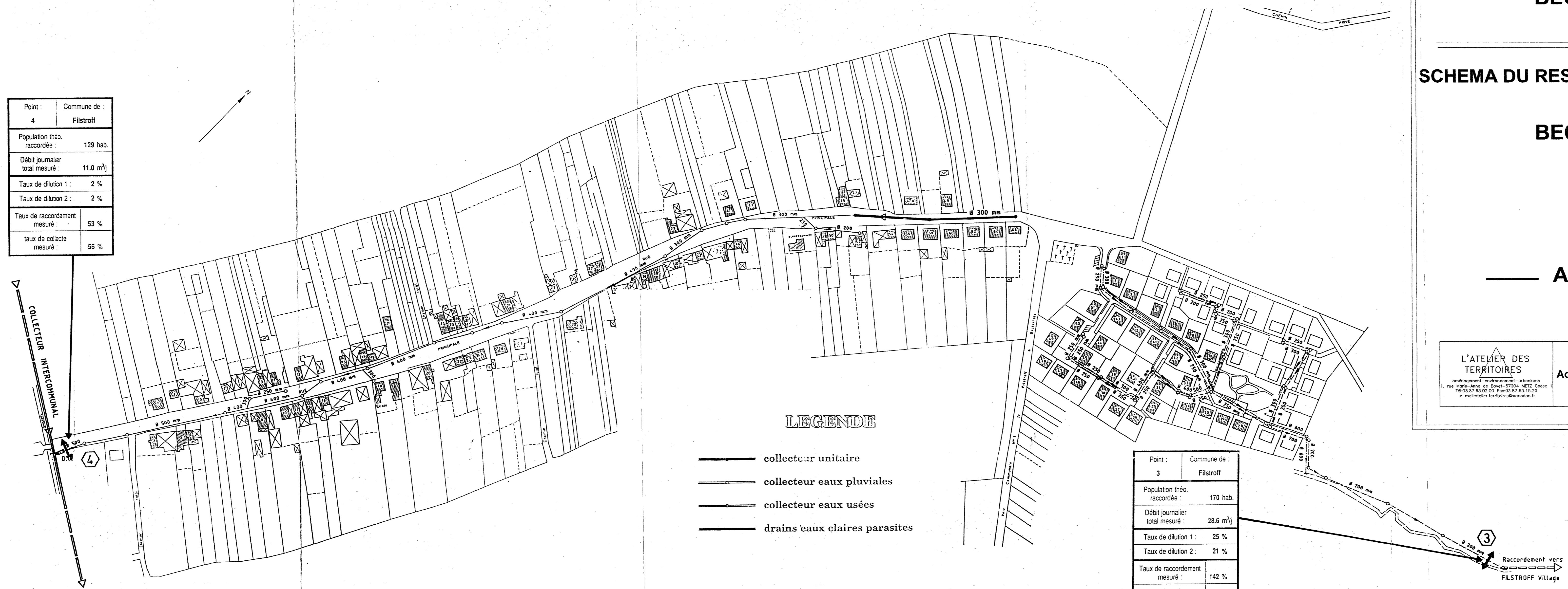
— Assainissement

L'ATELIER DES TERRITOIRES <small>aménagement - environnement - urbanisme 1, rue Marie-Arne de Rovet - 57004 METZ Cedex 1 Tél: 03.87.63.02.00 Fax: 03.87.63.15.20 e mail: atelier.territoires@wanadoo.fr</small>	Août 2003		RESEAU
			Echelle : 1 / 2000

Point :	Commune de :
4	Filstroff
Population théo. raccordée :	129 hab.
Débit journalier total mesuré :	11.0 m ³ /j
Taux de dilution 1 :	2 %
Taux de dilution 2 :	2 %
Taux de raccordement mesuré :	53 %
taux de collecte mesuré :	56 %

- LEGENDE**
-  collecteur unitaire
 -  collecteur eaux pluviales
 -  collecteur eaux usées
 -  drains eaux claires parasites

Point :	Commune de :
3	Filstroff
Population théo. raccordée :	170 hab.
Débit journalier total mesuré :	28.6 m ³ /j
Taux de dilution 1 :	25 %
Taux de dilution 2 :	21 %
Taux de raccordement mesuré :	142 %
taux de collecte mesuré :	115 %



Echelle 1/2 000