

# PLAN LOCAL D'URBANISME

---

## COMMUNE DE WILLERWALD



### PLAN DE ZONAGE

## DOSSIER DE MODIFICATION DU PLAN LOCAL D'URBANISME

**Approbation de la première modification  
par D.C.M. du 30 Mars 2010**



Communauté  
d'Agglomération  
Sarreguémises  
Confluences

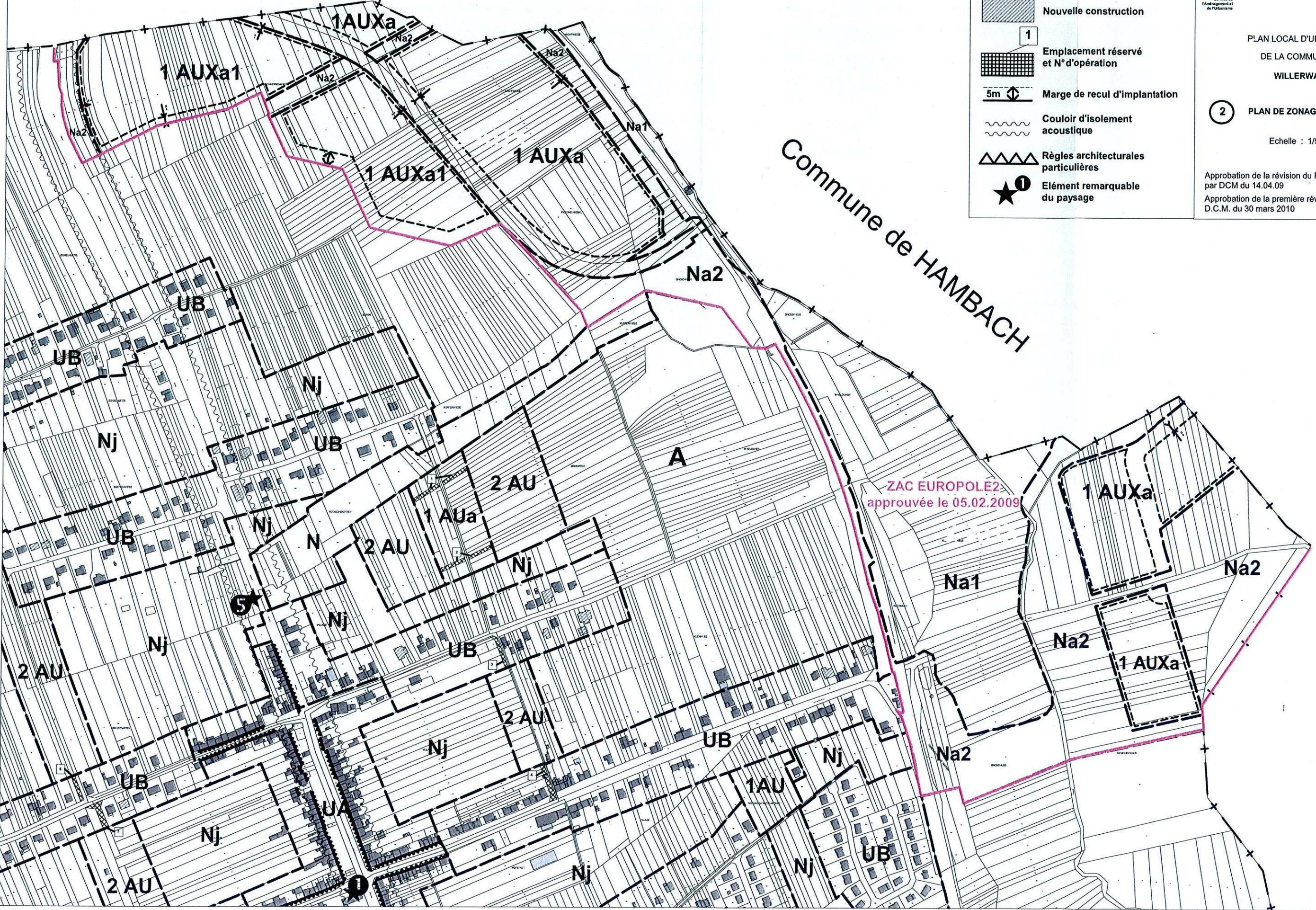
**SEBL**


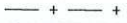










---

7 place Albert Schweitzer - 57930 Fénétrange  
Tél. 03 87 03 00 80 - Fax 03 87 03 00 96  
e-mail : [ecolor.be@wanadoo.fr](mailto:ecolor.be@wanadoo.fr)





-  Limite de zone
-  Limite communale
-  Périmètre ZAC EUROPOLE 2
-  Nouvelle construction
-  1
-  Emplacement réservé et N° d'opération
-  5m Marge de recul d'implantation
-  Couloir d'isolement acoustique
-  Règles architecturales particulières
-  Éléments remarquables du paysage



PLAN LOCAL D'URBANISME  
DE LA COMMUNE DE  
WILLERWALD

**2** PLAN DE ZONAGE MODIFIÉ

Echelle : 1/5000°

Approbation de la révision du P.O.S.  
par DCM du 14.04.09

Approbation de la première révision du PLU par  
D.C.M. du 30 mars 2010

Commune de HAMBACH

ZAC EUROPOLE 2  
approuvée le 05.02.2009