

# BEZANGE-LA-PETITE

## CARTE COMMUNALE

Réseau d'assainissement

Echelle : 1/5 00  
(Planche 2)

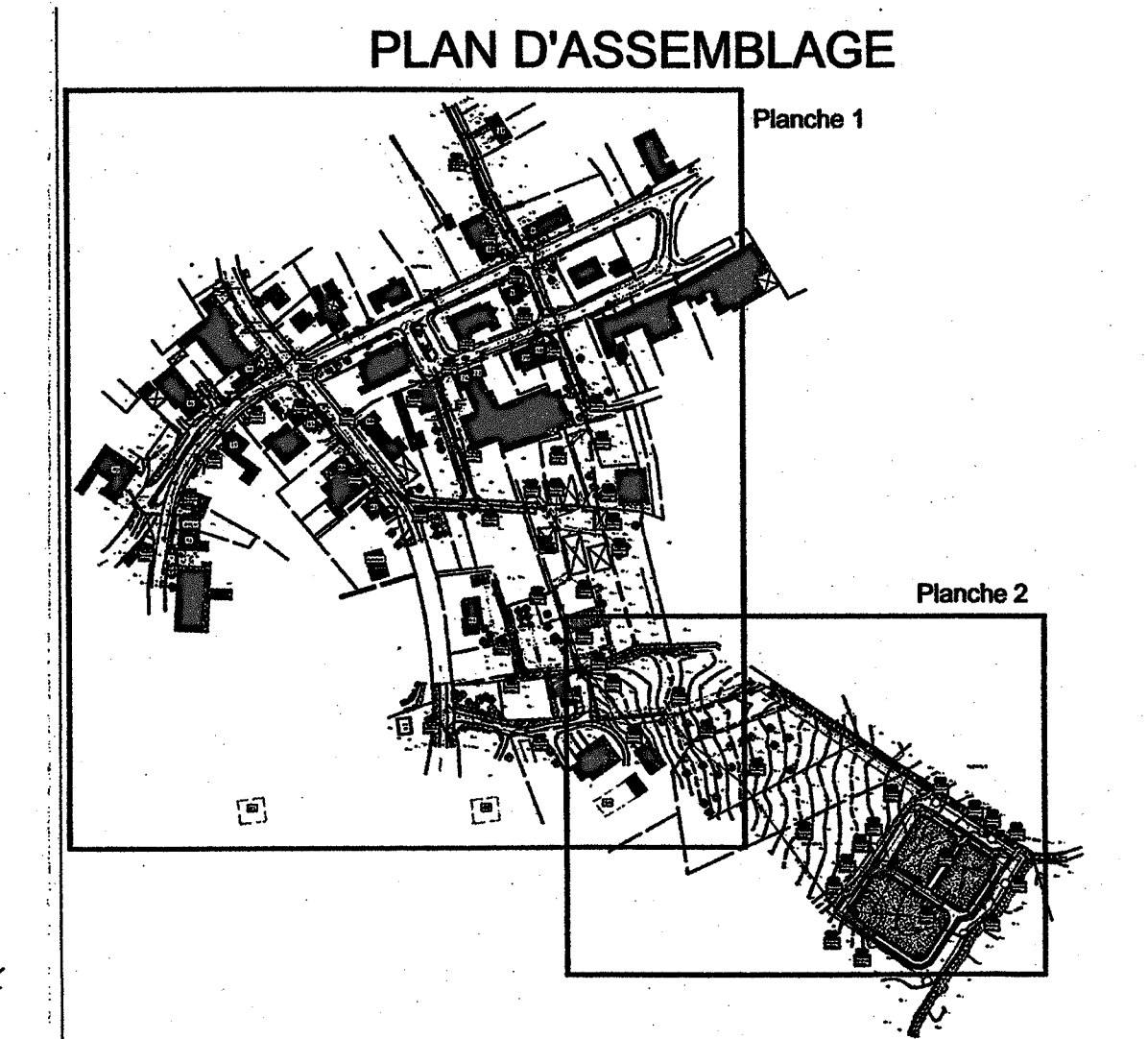
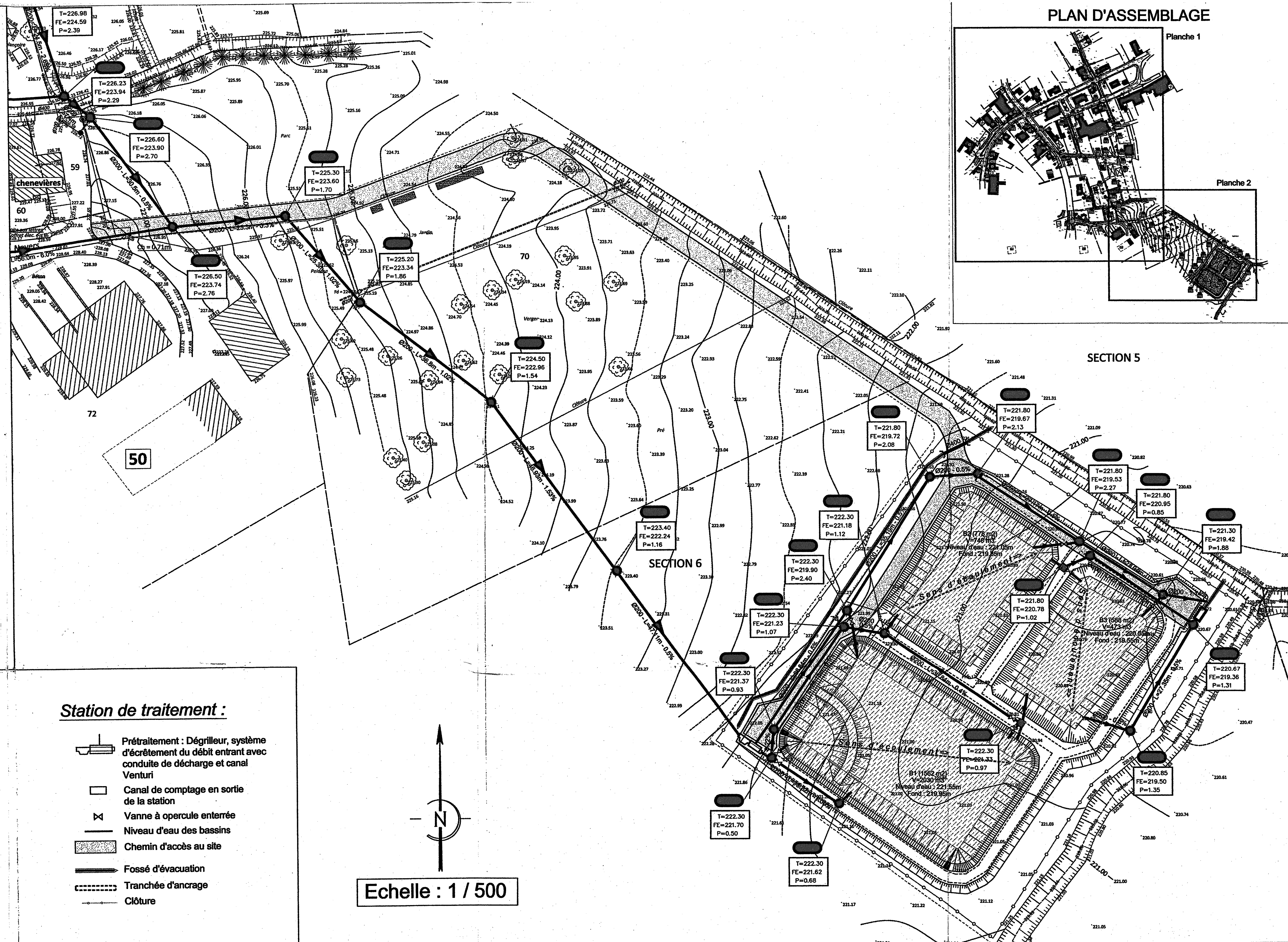
Mise en conformité du système d'assainissement de la commune réalisé par le bureau d'études BEREST.

Document annexé à la délibération du Conseil Municipal du 13 juin 2012



### BUREAU D'ETUDES ENVINAT

Mai 2012



### LEGENDE

#### OUVRAGES EXISTANTS

- Ligne de niveau topographique
- 220.83 Côte topographique
- - - Limite parcellaire
- - - Collecteur unitaire
- - - Collecteur condamné
- Regard de visite
- Regard
- Fd = 228.30 Côte fond du regard
- Fe = 228.50 Côte fil d'eau
- P = 1.02 Profondeur
- Réseau d'eau potable

#### OUVRAGES PROJETES

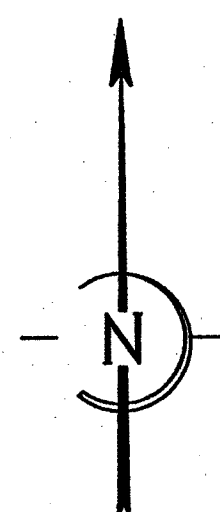
##### Réseau :

- Réseau de transfert : Sens d'écoulement
- Diamètre - Longueur - Pente

- Branchement particulier
- Réseau de collecte : Sens d'écoulement
- Diamètre - Longueur - Pente
- Branchement particulier
- Regard de visite Ø 1000 mm
- Numérotation du regard
- Côte tampon
- Côte fil d'eau
- Profondeur
- Déversoir d'orage
- Numérotation du déversoir
- Côte tampon
- Côte fil d'eau
- Longueur et hauteur du seuil

#### Station de traitement :

- Prétraitement : Dégrilleur, système d'écrêtement du débit entrant avec conduite de décharge et canal Venturi
- Canal de comptage en sortie de la station
- Vanne à opercule enterrée
- Niveau d'eau des bassins
- Chemin d'accès au site
- Fossé d'évacuation
- Tranchée d'ancrage
- Clôture



Echelle : 1 / 500