

Commune de YUTZ

PLAN DE PREVENTION DES RISQUES NATURELS

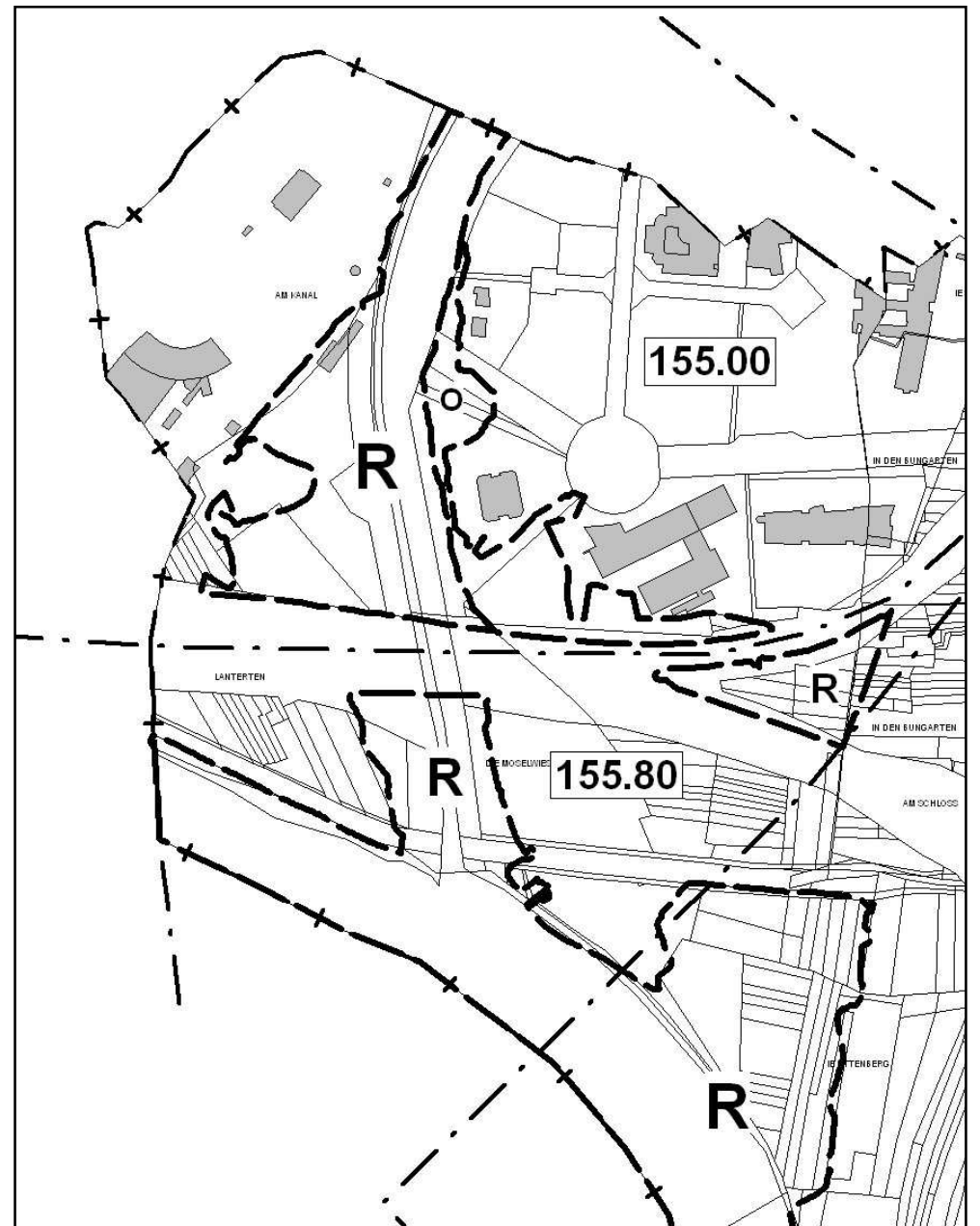
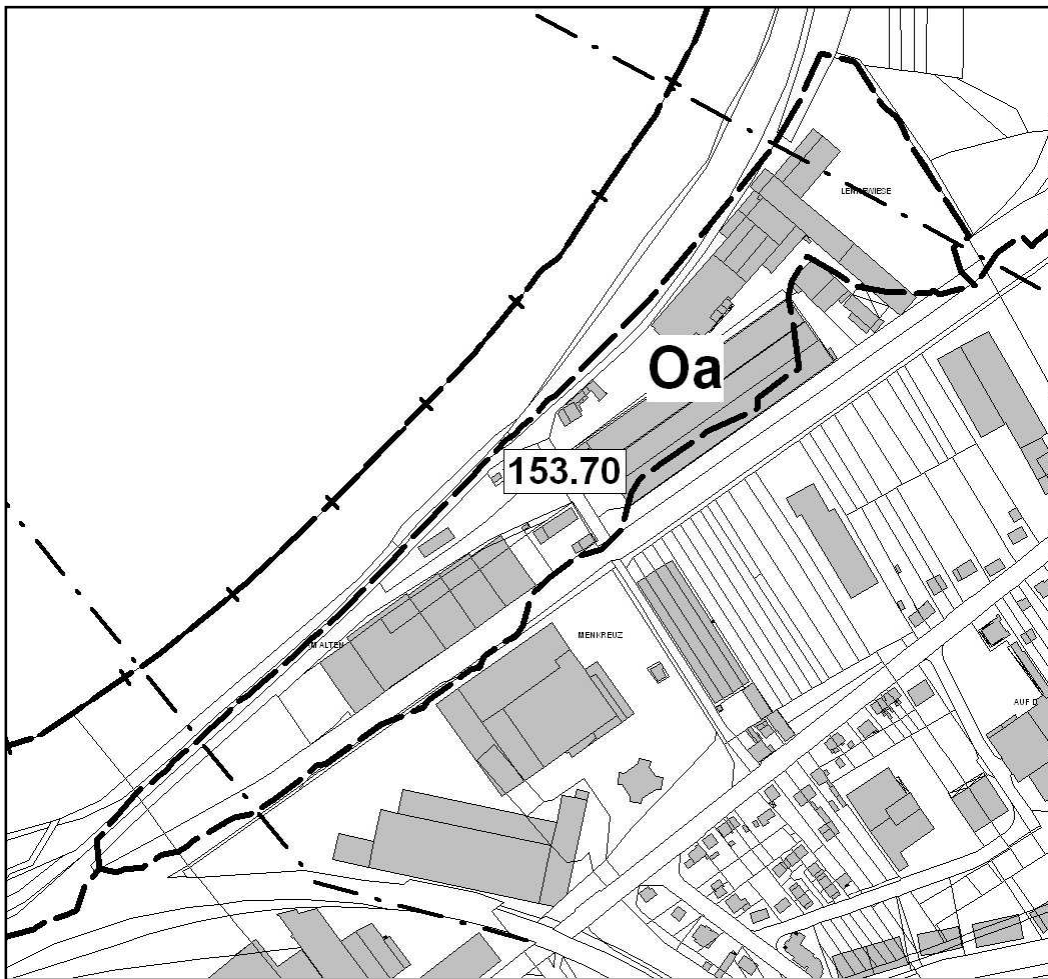
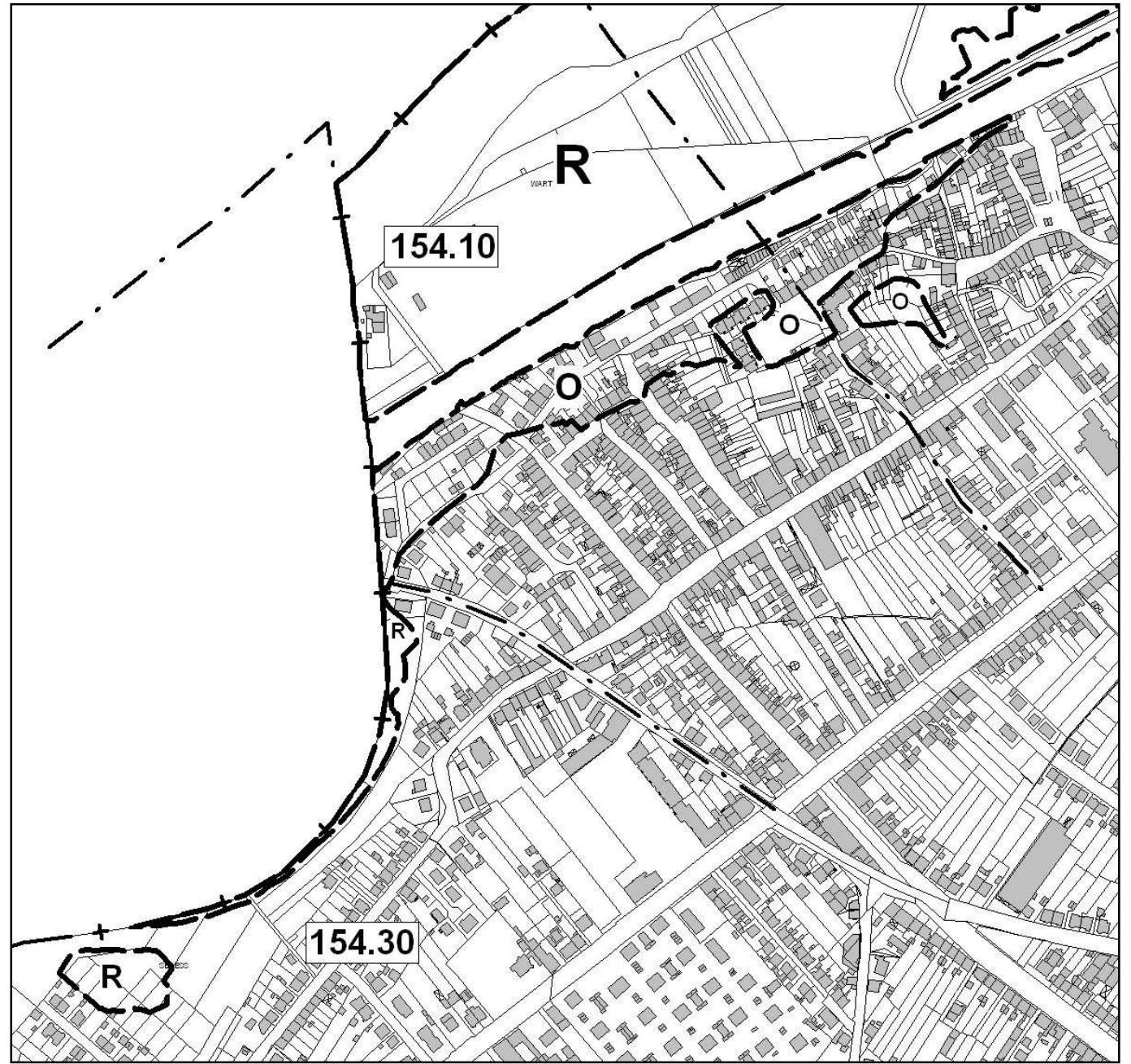
INONDATIONS

PRESCRIPTION A.P. du 09 février 1998
ENQUETE PUBLIQUE du 01 février au 20 février 1999
APPROBATION A.P. du 25 août 1999

MODIFICATION
PRESCRIPTION A.P. du 24 septembre 2007
ENQUETE PUBLIQUE du 2 juin au 2 juillet 2009
APPROBATION A.P. du

LEGENDE

- R** ZONE ROUGE A RISQUE ELEVE
ZONE NATURELLE D'EXPANSION ET DE STOCKAGE DES CRUES
→ INCONSTRUCTIBLE
- Oa** ZONE A RISQUE CONCERNANT DES SECTEURS
DE DEVELOPPEMENT D'ACTIVITES ECONOMIQUES
→ PRESCRIPTIONS AUX ACTIVITES
AUTORISEES
- O** ZONE ORANGE BATIE TOUCHEE PAR LES CRUES
→ CONSTRUCTIONS AUTORISEES SOUS
RESERVE DE PRESCRIPTIONS
- 153.90** Cote de crue centennale , crue de référence
- — Limite de zone
- - - Limite de secteur de hauteur d'eau



PREFECTURE DE LA MOSELLE
Vu pour être annexé à mon arrêté modificatif n°2
du 6 août 2009 modifiant l'arrêté DDE/SAH
n° 2006-107 du 7/02/2006

LE PREFET,
pour le préfet,
le Secrétaire Général

Signé : Jean-François TREFFEL