
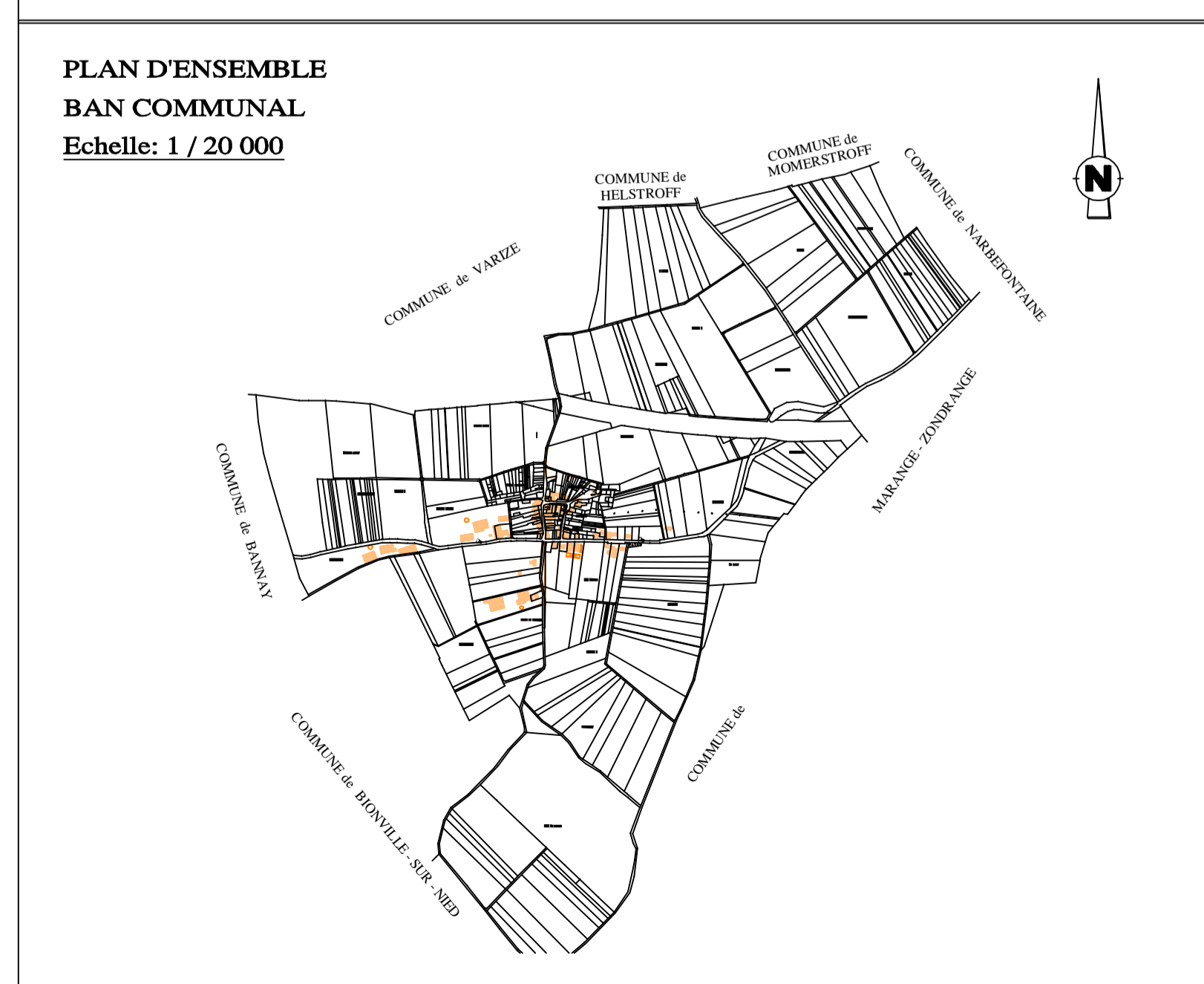

Commune de BROUCK
CARTE COMMUNALE
 edition 27 mars 2014


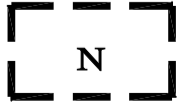
PLAN de ZONAGE
 Echelle 1/2000

Document annexé à la délibération du Conseil Municipal du 03/12/2013

Approbation de la Carte Communale par AP n° 2014-DDT57/SABE/PAU-04 du 18/02/2014


HERVE HELSTROFFER, Géomètre Expert
 7, rue du Chanoine Limbourg 57220 BOULAY
 Tél: 03 87 57 41 41 - Fax: 03 87 79 29 61 - E MAIL: herve.helstroffer@wanadoo.fr
 Site Web: www.helstroffer.fr



-  ZONE CONSTRUCTIBLE
-  ZONE NATURELLE