

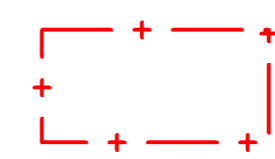
Bureau d'études ECOLOR
7, place A. Schweitzer
57 930 FENETRANGE

PLAN LOCAL D'URBANISME

Commune
de
WALSCHIED

REGLEMENT GRAPHIQUE

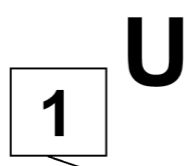
Echelle 1/10000



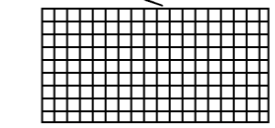
Limite communale



Limite de zone



Nom de zone



Emplacement réservé et N° d'opération



Élément remarquable du paysage


Aléa inondabilité de la vallée de la Bièvre



Aléa fort



Aléa moyen

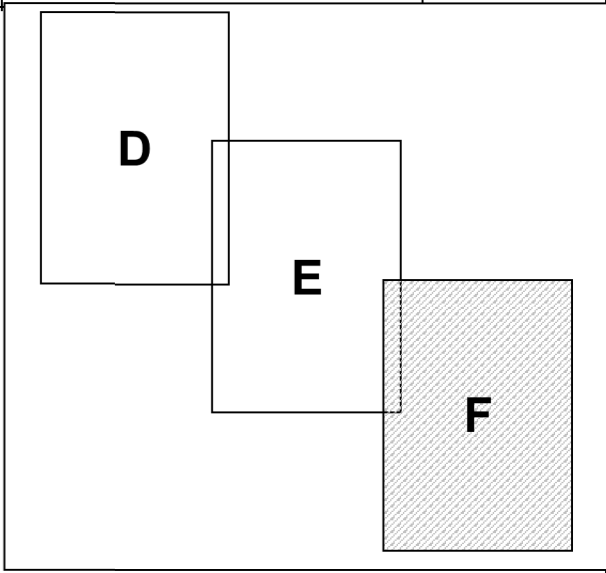


Aléa faible

Approbation de la Révision par D.C.M. du 14.09.2016

Droit de préemption urbain instauré par D.C.M. du 14.09.2016 sur l'ensemble des zones urbaines et à urbaniser

Monsieur le Maire
Michel SCHIBY



Nf