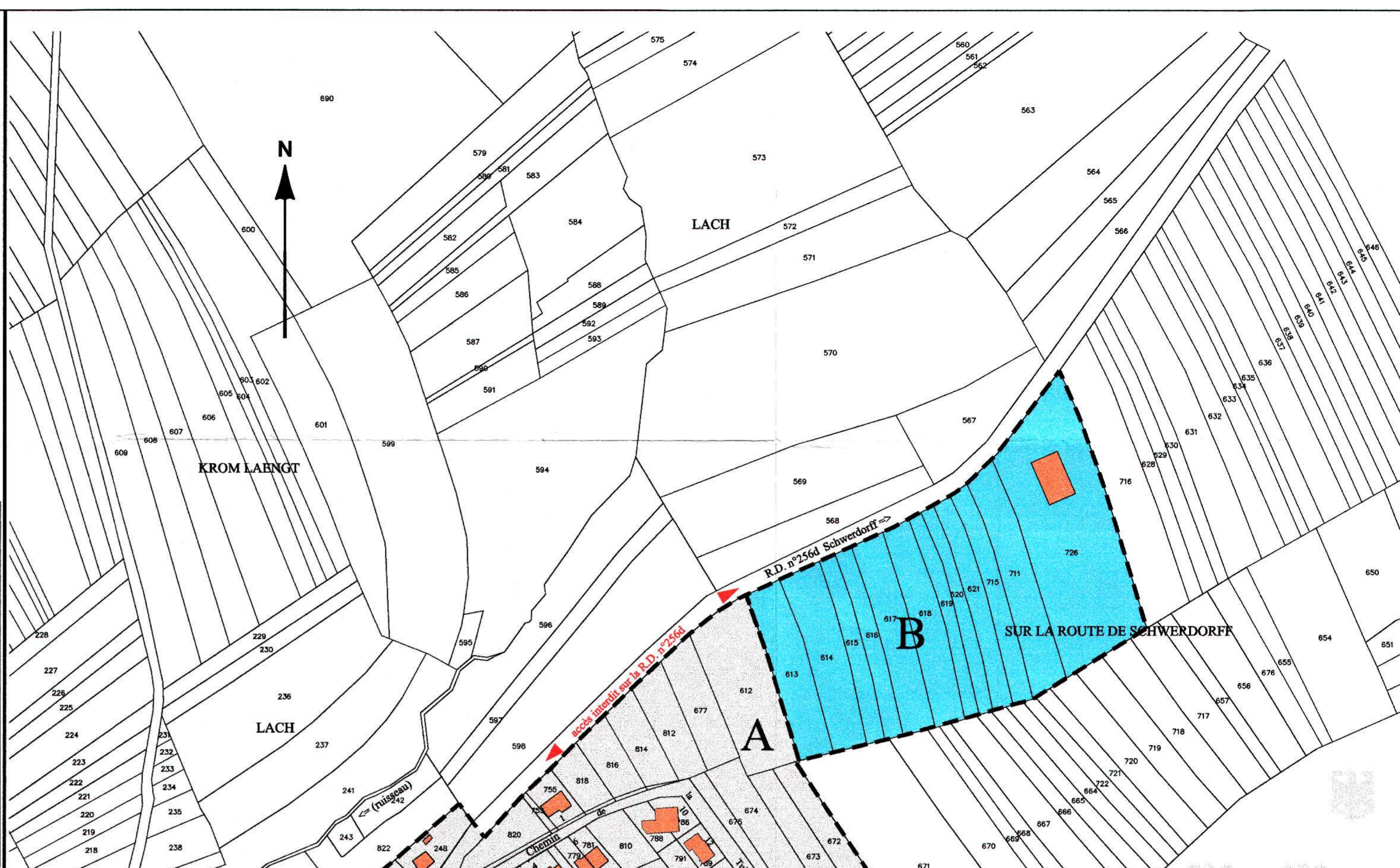
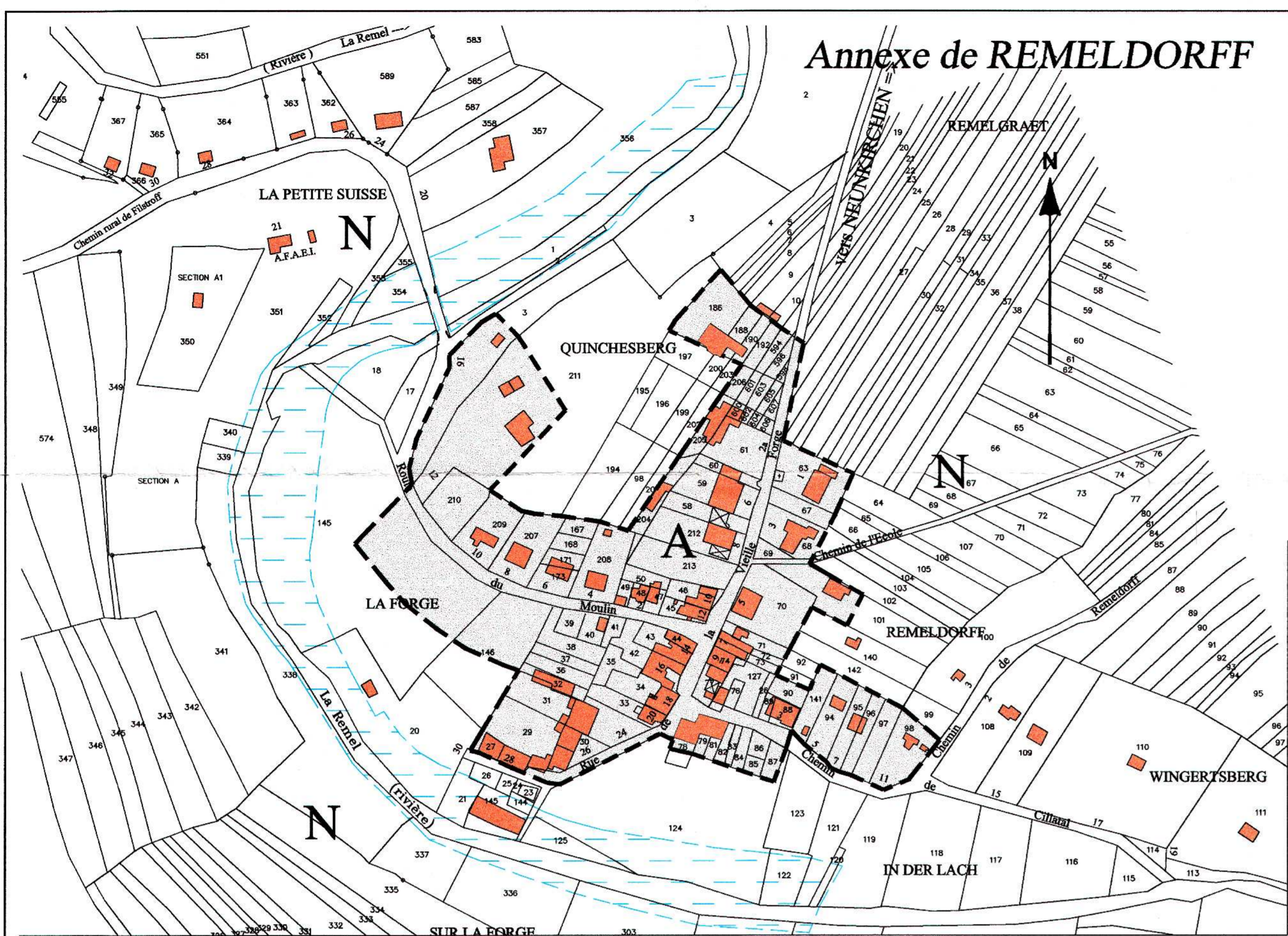


Annexe de REMELDORFF





ALLEMAGNE

Commune de NEUNKIRCHEN lès BOUZONVILLE
CARTE COMMUNALE
PLAN de ZONAGE
 le 30 août 2010
 Echelle 1/2000

HERVE HELSTROFFER, Géomètre Expert
 7, rue du Chanoine Limbourg 57220 BOULAY
 Tél: 03 87 57 41 41 - Fax: 03 87 79 29 61 - E-MAIL: herve.helstroffer@wanadoo.fr

- A: ZONE CONSTRUCTIBLE
- A: ZONE ARTISANALE
- N: Les zones non teintées = ZONE NATURELLE (non constructible)
- Zone inondable

*Document annexé à la
 délibération du 19 octobre 2010*

Le Préféré,
 Alphonse MATHON



REÇU
 A LA SOUS-PREFECTURE de BOULAY
 Le 22 OCT. 2010

PROCEDURE D'ELABORATION	PROCEDURE DE MISE A JOUR
Delibération du C.M. (élaboration d'une C.C.):	Delibération du C.M. (mise à jour de la C.C.): 25 novembre 2009
Arrêté du Maire (mise à enquête):	Arrêté du Maire (mise à enquête):
Delibération du C.M. (approbation de la C.C.):	Delibération du C.M. (approbation de la C.C.):
Arrêté du Préfet:	Arrêté du Préfet: