
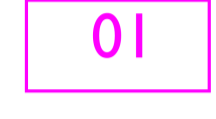





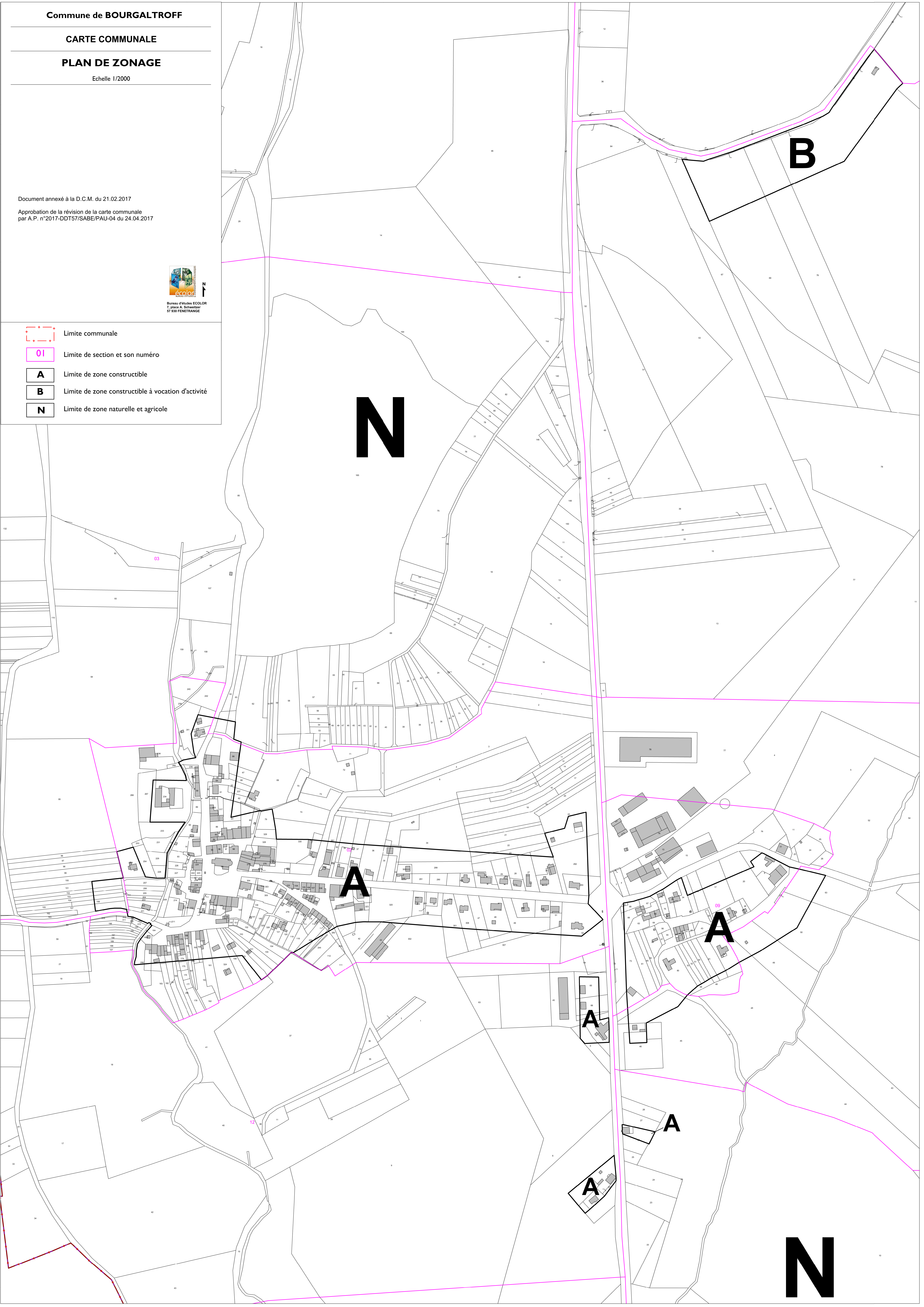
Document annexé à la D.C.M. du 21.02.2017

Approbation de la révision de la carte communale
par A.P. n°2017-DDT57/SABE/PAU-04 du 24.04.2017



Bureau d'études ECOLOR
7, place A. Schwitzer
57 830 FENETRANGE






-  Limite communale
-  01 Limite de section et son numéro
-  A Limite de zone constructible
-  B Limite de zone constructible à vocation d'activité
-  N Limite de zone naturelle et agricole



Document annexé à la D.C.M. du 21.02.2017

Approbation de la révision de la carte communale
par A.P. n°2017-DDT57/SABE/PAU-04 du 24.04.2017



-  Limite communale
-  01 Limite de section et son numéro
-  A Limite de zone constructible
-  B Limite de zone constructible à vocation d'activité
-  N Limite de zone naturelle et agricole

