

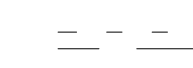





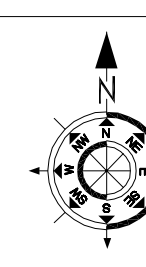
COMMUNE DE FOLKLING - GAUBIVING
Plan Local d'Urbanisme

Planche 2-1 : village de FOLKLING

-  Découpage en zones avec indication du type de la zone
-  Emplacement réservé avec le numéro de l'opération
-  Marge de recul
-  Cheminement piétonnier existant ou à créer
-  Couloir de bruit

LISTE DES EMPLACEMENTS RESERVES			
N°	Destination	Superficie (en m²)	Bénéficiaire
3	Création d'un accès à la zone 1AU	1646	Commune



11

Plan de zonage

Juin 2010

Echelle : 1 / 2000

