



Liberté • Égalité • Fraternité

RÉPUBLIQUE FRANÇAISE

PREFET DE LA MOSELLE



Recueil des Actes Administratifs

Numéro 234 – 11/12/2024

RÉPUBLIQUE FRANÇAISE

Préfecture de la Moselle

Recueil des Actes Administratifs

Arrêtés reçus entre

le 11/12/2024 et le 11/12/2024

Le présent recueil a fait l'objet d'une publication le 11/12/2024.

Il peut être consulté dans les locaux de la préfecture ou des sous-préfectures de Forbach – Boulay-Moselle, Sarrebourg – Château -Salins, Sarreguemines et Thionville.
Ce recueil est également consultable sur le site de la Préfecture :
<http://www.moselle.pref.gouv.fr>



**PRÉFET
DE LA MOSELLE**

*Liberté
Égalité
Fraternité*

**Cabinet
Direction des sécurités
Pôle sécurité intérieure**

ARRÊTÉ CAB / DS / PSI n°185 du - 9 DEC. 2024
portant désignation des membres de la formation spécialisée
du comité social d'administration spécial des services déconcentrés
de la police nationale de la Moselle

Le préfet de la Moselle,
Officier de la Légion d'honneur,
Officier de l'Ordre national du Mérite,

VU le code général de la fonction publique ;

VU le décret n° 95-654 du 9 mai 1995 fixant les dispositions communes applicables aux fonctionnaires actifs des services de la police nationale ;

VU le décret n° 2004-374 du 29 avril 2004 modifié relatif aux pouvoirs des préfets, à l'organisation et à l'action des services de l'État dans les régions et départements, notamment son article 1^{er} ;

VU le décret n° 2008-633 du 27 juin 2008 modifié relatif à l'organisation déconcentrée de la direction centrale de la sécurité publique ;

VU le décret du 29 juillet 2020 portant nomination de M. Laurent Touvet en qualité de préfet de la Moselle ;

VU le décret n° 2020-1427 du 20 novembre 2020 relatif aux comités sociaux d'administration dans les administrations et les établissements publics de l'État ;

VU l'arrêté du 3 juin 2022 portant création des comités sociaux d'administration des services déconcentrés de la police nationale et de l'école nationale supérieure de la police ;

VU l'arrêté CAB/DS/PSI n°4 du 2 mars 2023 portant désignation des membres de la formation spécialisée du comité social d'administration spécial des services déconcentrés de la police nationale de la Moselle ;

VU le courrier électronique de Monsieur Rémy Mogenot-Petitfrère du 17 avril 2024 informant de son souhait de démissionner de ses fonctions de représentant syndical au sein du comité social d'administration spécial des services déconcentrés de la police nationale ;

VU le courrier du 14 octobre 2024 du bloc syndical ALLIANCE PN - UNSA POLICE -SNIPAT – SYNERGIE OFFICIERS - UATS -SCPN – SNPPS – SICP – UDO – SPPN -UNSA FASMI relatif à la modification des représentants titulaires et suppléants mandatés pour siéger au sein de la formation spécialisée du comité social d'administration spécial des services déconcentrés de la police nationale ;

Sur proposition de la directrice de cabinet du préfet de la Moselle,

Arrête :

Article 1er : Sont désignés en qualité de représentants du personnel au sein de la formation spécialisée en matière de santé, de sécurité et de conditions de travail du comité social d'administration spécial des services déconcentrés de la police nationale de la Moselle :

Membres titulaires	Membres suppléants
Au titre du Syndicat ALLIANCE PN -UNSA POLICE -SNIPAT – SYNERGIE OFFICIERS – UATS -SCPN – SNPPS – SICP – UDO – SPPN -UNSA FASMI	
M. Luc ROHARD	M. Alexandre FOUNAS
M. David GHISLERI	M. Yannick HUGO
M. Pierre FICHTER	M. Mathieu WEBER
M. Ayhan ALTIPARMAK	M. Michel LORENTZ
Au titre du syndicat SGP POLICE-FO	
M. Fabrice MARSEU	M. Valentin CHRIST
Mme Stéphanie SCHUTZ	M. Fabien STRUBEL
M. Sylvain LEVESQUE-DUPUY	Mme Pascaline ADELE
Mme Catherine MASSON	M. Réda BOUGLOUF

Article 2 : Le médecin de prévention, l'inspecteur santé et sécurité au travail, les assistants et les conseillers de prévention, les psychologues du service de soutien psychologique opérationnel ainsi que les assistants de service social assistent aux réunions de la formation spécialisée.

Article 3 : Des experts et des personnes qualifiées peuvent être convoquées aux réunions de la formation spécialisée ; ils n'assistent qu'à la partie des débats sur lesquels leur expertise est sollicitée.

Article 4 : L'arrêté CAB/DS/PSI n°4 du 2 mars 2023 portant désignation des membres de la formation spécialisée du comité social d'administration spécial des services déconcentrés de la police nationale de la Moselle est abrogé.


Article 5 : Le présent arrêté peut faire l'objet d'un recours gracieux auprès du préfet, d'un recours hiérarchique auprès du ministre de l'intérieur ou d'un recours contentieux auprès du tribunal administratif de Strasbourg dans un délai de deux mois suivant sa date de publication.

Article 6 : La directrice de cabinet du préfet de la Moselle est chargée de l'exécution du présent arrêté dont copie sera adressée aux organisations syndicales concernées ainsi qu'aux représentants du personnel désignés comme membres de la formation spécialisée du comité social d'administration spécial des services déconcentrés de la police nationale de la Moselle. Il sera publié au recueil des actes administratifs de la préfecture de la Moselle.

- 9 DEC. 2024

Metz, le

Le préfet,



Laurent Touvet

Arrêté-2024-DDT-SCAT/MSM-02

**portant prise en considération du projet d'aménagement autoroutier A31 Bis –
secteur Nord**

Le préfet de la Moselle,
Officier de la légion d'honneur,
Officier de l'ordre national du mérite,

- VU le code de l'urbanisme et notamment ses articles L.424-1 et R.424-24 ;
- VU le décret n° 2004-374 du 29 avril 2004 modifié relatif aux pouvoirs des préfets, à l'organisation et à l'action des services de l'État dans les régions et les départements ;
- VU le décret du 29 juillet 2020 portant nomination de M. Laurent Touvet, préfet de la Moselle ;
- VU la décision du 12 février 2016, publiée sur le site internet de la concertation publique (www.a31bis.fr), consécutive au débat public relatif au projet de liaison autoroutière entre Gye et la frontière luxembourgeoise qui s'est tenu du 15 avril au 30 septembre 2015 ;
- VU la commande ministérielle du 28 juin 2019, publiée sur le site internet de la concertation publique (www.a31bis.fr), relative au projet A31 bis validant le bilan de la concertation menée du 13 novembre 2018 au 11 mars 2019 et les orientations de poursuite des études du projet ;
- VU la décision ministérielle du 5 janvier 2024, publiée sur le site internet de la concertation publique (www.a31bis.fr), consécutive à la concertation conduite du 21 novembre 2022 au 3 février 2023 relative au projet d'aménagement autoroutier entre Richemont et la frontière luxembourgeoise ;

Considérant les communes concernées par le fuseau : Mondelange, Richemont, Guénange, Bertrange, Uckange, Fameck, Entringe, Florange, Terville, Thionville, Zoufftgen, Kanfen.

Considérant les EPCI chargés de l'instruction des autorisations d'urbanisme : CC Rives de Moselle, CA Val de Fensch, CA Portes de France Thionville, CC Cattenom et Environs.

Considérant la concertation publique conduite par le maître d'ouvrage du projet autoroutier du 21/11/2022 au 03/02/2023.

Considérant le bilan de cette concertation élaboré par les garants de la CNDP et publié sur le site internet de la concertation publique (<https://www.a31bis.fr>) le 28 février 2023.

Considérant la nécessité de préserver les emprises nécessaires à la réalisation du projet autoroutier sur les communes concernées.

Sur proposition du directeur départemental des territoires,

ARRETE

- Article 1^{er} : Les terrains identifiés en annexe au présent arrêté sont pris en considération au sens de l'article L.424-1 du code de l'urbanisme.
- Article 2 : Sur ces terrains, il pourra être sursis à statuer sur toute demande d'autorisation concernant des travaux, constructions ou installations susceptibles de compromettre ou de rendre plus onéreuse la réalisation des travaux du projet d'aménagement autoroutier A31 Bis, en application de l'article L.424-1 du code de l'urbanisme.
- Article 3 : Les autorités compétentes pour la délivrance des autorisations applicables aux constructions, aménagements, installations et faisant l'objet d'une autorisation ou d'une déclaration préalable devront recueillir, conformément aux dispositions de l'article L422-5 du code de l'urbanisme, l'avis conforme du représentant le l'Etat dans le département sur tout projet situé dans le périmètre de prise en considération.
- Article 4 : Le présent arrêté sera notifié aux communes et aux EPCI susvisés et publié au recueil des actes administratifs de la préfecture de la Moselle.¹
- Article 5 : Le présent arrêté devra être affiché pendant une durée minimale de deux mois dans les mairies des communes ainsi qu'au siège des établissements publics de coopération intercommunale (EPCI) concernés.
- Article 6 : Le secrétaire général de la préfecture, le sous-préfet de Thionville, le directeur départemental des territoires de la Moselle, les EPCI et les communes concernées sont chargés, chacun en ce qui le concerne, de l'exécution du présent arrêté.

Fait à Metz, le 03 DEC. 201

Le préfet,


Laurent Touvet

¹Le présent arrêté est susceptible de recours dans un délai de deux mois à compter de sa notification ou de sa publication au recueil des actes administratifs.

Le recours peut prendre la forme :

- soit d'un recours gracieux auprès du préfet de la Moselle,
- soit d'un recours contentieux auprès du tribunal administratif de Strasbourg, conformément aux dispositions des articles R.421-1 à R.421-5 du code de justice administrative.

**ANNEXE : terrains concernés par l'arrêté de prise en considération du projet
d'aménagement autoroutier A31 Bis – secteur Nord**

Commune de Bertrange

Feuille	Section	Parcelle
1	4	11
1	4	14
1	4	16
1	4	17
1	4	18
1	4	19
1	4	20
1	4	21
1	4	22
1	4	23
1	4	24
1	4	25
1	4	26
1	4	27
1	4	36
1	4	37
1	4	38
1	4	39
1	4	67
1	4	69
1	4	72
1	4	73
1	4	74
1	4	75
1	4	98
1	4	99
1	4	100
1	4	101
1	4	102
1	4	103
1	4	104
1	4	105
1	4	109
1	4	112
1	4	136
1	4	150
1	5	15
1	5	16
1	5	17
1	5	18
1	5	42
1	5	43
1	5	59
1	5	61

La liste des parcelles incluses dans la zone couverte par l'arrêté portant prise en considération a été établie sur la base de données IGN – Parcellaire Express (PCI) mises à jour en juillet 2023, susceptibles de varier à la marge depuis (éventuelles fusions ou divisions de parcelles).

Les éventuelles parcelles avec de nouveaux référencements intervenus depuis 2023 ou qui interviendront postérieurement à la prise de cet arrêté seront soumises aux mêmes dispositions que la parcelle d'origine listée précédemment. La carte du périmètre concerné par l'arrêté faisant foi.

Commune d'Entringe (1/2)

Feuille	Section	Parcelle
1	6	69
1	6	83
1	6	84
1	6	184
1	6	185
1	6	187
1	6	301
1	6	303
1	6	307
1	6	309
1	6	312
1	6	315
1	6	324
1	6	326
1	6	328
1	6	330
1	6	332
1	6	334
1	6	336
1	6	338
1	6	340
1	6	342
1	6	344
1	6	350
1	6	352
1	6	355
1	6	357
1	6	359
1	6	379
1	6	380
1	6	381
1	6	383
1	6	384
1	6	385
1	6	387
1	6	461
1	6	462
1	6	486
1	6	488
1	7	36
1	7	41
1	7	42
1	7	43
1	7	45
1	7	66
1	7	67
1	7	97
1	7	116
1	7	117

Feuille	Section	Parcelle
1	7	149
1	7	150
1	7	152
1	7	153
1	7	155
1	7	156
1	7	158
1	7	159
1	7	162
1	7	165
1	7	168
1	7	171
1	7	174
1	7	177
1	7	180
1	7	183
1	7	186
1	7	189
1	7	192
1	7	195
1	7	197
1	7	200
1	7	203
1	7	206
1	7	209
1	7	212
1	7	215
1	7	218
1	7	221
1	7	224
1	7	227
1	7	230
1	7	233
1	7	236
1	7	239
1	7	242
1	7	245
1	7	249
1	7	251
1	7	253
1	7	255
1	7	257
1	7	259
1	7	261
1	7	263
1	7	265
1	7	267
1	7	269
1	7	271

Feuille	Section	Parcelle
1	7	273
1	7	274
1	7	275
1	7	277
1	7	279
1	7	281
1	7	283
1	7	284
1	7	285
1	7	287
1	7	289
1	7	291
1	7	293
1	7	295
1	7	297
1	7	299
1	7	301
1	7	303
1	7	305
1	7	314
1	9	17
1	9	18
1	9	19
1	9	27
1	9	28
1	9	29
1	9	30
1	9	39
1	9	93
1	9	94
1	9	117
1	9	129
1	9	136
1	9	138
1	9	142
1	9	149
1	9	151
1	9	153
1	9	155
1	9	156
1	9	204
1	13	2
1	13	3
1	13	4
1	13	5
1	13	6
1	13	7
1	13	46
1	13	119

La liste des parcelles incluses dans la zone couverte par l'arrêté portant prise en considération a été établie sur la base de données IGN – Parcellaire Express (PCI) mises à jour en juillet 2023, susceptibles de varier à la marge depuis (éventuelles fusions ou divisions de parcelles).

Les éventuelles parcelles avec de nouveaux référencements intervenus depuis 2023 ou qui interviendront postérieurement à la prise de cet arrêté seront soumises aux mêmes dispositions que la parcelle d'origine listée précédemment. La carte du périmètre concerné par l'arrêté faisant foi.

Commune d'Enrange (2/2)

Feuille	Section	Parcelle
1	13	126
1	13	128
1	13	130
1	13	131
1	13	132
1	13	133
1	13	134
1	14	19
1	14	20
1	14	21
1	14	32
1	14	33
1	14	34
1	14	92
1	14	97
1	14	116
1	14	147
1	14	181
1	14	184
1	14	187
1	14	190
1	14	193
1	14	209
1	14	211
1	14	213
1	14	215
1	14	217
1	14	219
1	14	221
1	14	223
1	14	235
1	14	237
1	14	239
1	14	241
1	14	243
1	14	245
1	14	247
1	14	249
1	14	251
1	14	253
1	14	255
1	14	257
1	14	259
1	14	261
1	14	263
1	14	266
1	14	268
1	14	270
1	14	272

Feuille	Section	Parcelle
1	14	274
1	14	276
1	14	278
1	14	280
1	14	282
1	14	284
1	14	286
1	14	288
1	14	290
1	14	292
1	14	294
1	14	295
1	14	296
1	14	298
1	14	300
1	14	302
1	14	304
1	14	306
1	14	308
1	14	310
1	14	320
1	15	37
1	15	45
1	15	46
1	15	61
1	15	269
1	15	293
1	15	295
1	15	299
1	15	301
1	15	303
1	15	305
1	15	307
1	15	319
1	15	328
1	15	330
1	15	332
1	15	334
1	15	336
1	15	337
1	15	344
1	15	346
1	15	348
1	15	350
1	15	352
1	15	356
1	15	366

La liste des parcelles incluses dans la zone couverte par l'arrêté portant prise en considération a été établie sur la base de données IGN – Parcellaire Express (PCI) mises à jour en juillet 2023, susceptibles de varier à la marge depuis (éventuelles fusions ou divisions de parcelles).

Les éventuelles parcelles avec de nouveaux référencements intervenus depuis 2023 ou qui interviendront postérieurement à la prise de cet arrêté seront soumises aux mêmes dispositions que la parcelle d'origine listée précédemment. La carte du périmètre concerné par l'arrêté faisant foi.

Commune de Fameck (1/2)

Feuille	Section	Parcelle
1	15	298
1	15	311
1	15	312
1	15	314
1	15	320
1	15	321
1	15	322
1	15	323
1	15	324
1	15	325
1	15	326
1	15	327
1	15	330
1	15	331
1	15	332
1	15	359
1	15	360
1	15	423
1	15	454
1	15	965
1	15	966
1	15	988
1	15	990
1	15	1155
1	15	1163
1	15	1164
1	15	1165
1	16	55
1	16	56
1	16	59
1	17	2
1	17	3
1	17	4
1	17	5
1	17	6
1	17	7
1	17	9
1	17	12
1	17	13
1	17	14
1	17	15
1	17	16
1	17	17
1	17	18
1	17	19
1	17	20
1	17	21
1	17	22
1	17	23

Feuille	Section	Parcelle
1	17	24
1	17	25
1	17	26
1	17	27
1	17	28
1	17	29
1	17	30
1	17	31
1	17	32
1	17	33
1	17	34
1	17	192
1	17	194
1	17	195
1	17	324
1	17	334
1	17	335
1	17	336
1	17	337
1	18	16
1	18	176
1	18	177
1	18	272
1	18	414
1	18	415
1	18	420
1	22	2
1	22	3
1	22	18
1	22	82
1	22	84
1	22	86
1	22	88
1	22	90
1	22	92
1	22	94
1	22	96
1	22	98
1	22	100
1	22	102
1	22	104
1	22	106
1	22	108
1	22	110
1	22	112
1	22	114
1	22	116
1	22	118
1	22	120

Feuille	Section	Parcelle
1	22	121
1	22	122
1	22	124
1	22	126
1	22	128
1	22	131
1	22	133
1	22	135
1	22	139
1	22	140
1	22	141
1	22	142
1	22	144
1	22	145
1	22	146
1	22	147
1	22	155
1	22	157
1	22	159
1	22	163
1	22	165
1	22	166
1	22	167
1	22	173
1	22	174
1	22	175
1	22	176
1	22	177
1	22	179
1	22	180
1	22	181
1	22	191
1	22	192
1	22	196
1	22	198
1	22	200
1	22	201
1	22	202
1	22	203
1	22	204
1	22	205
1	22	206
1	22	207
1	23	96
1	23	98
1	23	102
1	23	103
1	23	105
1	23	193

La liste des parcelles incluses dans la zone couverte par l'arrêté portant prise en considération a été établie sur la base de données IGN – Parcellaire Express (PCI) mises à jour en juillet 2023, susceptibles de varier à la marge depuis (éventuelles fusions ou divisions de parcelles).

Les éventuelles parcelles avec de nouveaux référencements intervenus depuis 2023 ou qui interviendront postérieurement à la prise de cet arrêté seront soumises aux mêmes dispositions que la parcelle d'origine listée précédemment. La carte du périmètre concerné par l'arrêté faisant foi.

Commune de Fameck (2/2)

Feuille	Section	Parcelle
1	23	194
1	23	195
1	23	201
1	23	213
1	23	218
1	23	221
1	24	262
1	24	264
1	24	266
1	24	268
1	24	270
1	24	272
1	24	274
1	24	276
1	24	278
1	25	329
1	25	332
2	17	53
2	17	116
2	17	117
2	17	118
2	17	119
2	17	120
2	17	121
2	17	167
2	17	206
2	17	211
2	17	228
2	17	230
2	17	231
2	17	234
2	17	238
2	17	240
2	17	242
2	17	243
2	17	244
2	17	245
2	17	246
2	17	247
2	17	248
2	17	249
2	17	250
2	17	252
2	17	257
2	17	258
2	17	260
2	17	261
2	17	262
2	17	263

Feuille	Section	Parcelle
2	17	264
2	17	265
2	17	271
2	17	272
2	17	273
2	17	274
2	17	304
2	17	305
2	17	311
2	17	312
2	17	314
2	17	315
2	17	318
2	17	319
2	17	339
2	17	342
2	17	344
2	17	345
2	17	351
2	17	352
2	17	353
2	17	354
2	21	56
2	21	57
2	21	58
2	21	59
2	21	60
2	21	74
2	21	75
2	21	223
2	21	224
2	21	226
2	21	228
2	21	229
2	21	230
2	21	231
2	21	235
2	21	236
2	21	238
2	21	240
2	21	247
2	21	248
2	21	257
2	21	258
2	21	259
2	21	300
2	21	301
2	21	302
2	21	316

Feuille	Section	Parcelle
2	21	333
2	21	335
2	21	339

La liste des parcelles incluses dans la zone couverte par l'arrêté portant prise en considération a été établie sur la base de données IGN – Parcellaire Express (PCI) mises à jour en juillet 2023, susceptibles de varier à la marge depuis (éventuelles fusions ou divisions de parcelles).

Les éventuelles parcelles avec de nouveaux référencements intervenus depuis 2023 ou qui interviendront postérieurement à la prise de cet arrêté seront soumises aux mêmes dispositions que la parcelle d'origine listée précédemment. La carte du périmètre concerné par l'arrêté faisant foi.

Commune de Florange (1/4)

Feuille	Section	Parcelle
1	11	24
1	11	28
1	11	29
1	11	48
1	11	49
1	12	14
1	13	4
1	13	15
1	13	18
1	13	19
1	13	38
1	13	39
1	13	40
1	13	41
1	13	42
1	13	46
1	13	47
1	13	48
1	13	58
1	13	59
1	13	62
1	13	63
1	13	64
1	13	65
1	13	66
1	13	67
1	13	68
1	13	69
1	13	73
1	13	75
1	13	76
1	13	77
1	13	79
1	14	35
1	14	36
1	14	39
1	14	40
1	14	41
1	14	42
1	14	43
1	14	44
1	14	45
1	14	46
1	14	47
1	14	48
1	14	49
1	14	50
1	14	51
1	14	52

Feuille	Section	Parcelle
1	14	53
1	14	54
1	14	55
1	14	56
1	14	57
1	14	187
1	14	188
1	14	189
1	14	195
1	14	203
1	14	299
1	14	300
1	14	416
1	14	418
1	14	483
1	14	484
1	14	485
1	14	486
1	14	487
1	14	488
1	14	537
1	14	610
1	14	636
1	15	86
1	15	88
1	15	89
1	15	90
1	15	120
1	15	121
1	15	154
1	15	172
1	15	203
1	15	204
1	15	205
1	15	227
1	15	252
1	15	253
1	15	254
1	15	255
1	15	279
1	15	280
1	15	281
1	15	282
1	15	283
1	15	349
1	15	415
1	15	760
1	15	761
1	15	762

Feuille	Section	Parcelle
1	15	763
1	15	770
1	15	772
1	15	783
1	15	825
1	18	58
1	18	59
1	18	63
1	18	69
1	18	70
1	18	72
1	18	74
1	18	79
1	18	81
1	18	109
1	18	110
1	18	115
1	18	126
1	18	128
1	18	130
1	18	131
1	18	156
1	18	157
1	18	160
1	18	161
1	18	162
1	18	163
1	28	169
1	28	170
1	28	171
1	28	178
1	28	185
1	28	187
1	28	189
1	28	190
1	28	191
1	28	193
1	28	194
1	28	196
1	28	198
1	28	207
1	28	209
1	28	210
1	28	212
1	28	213
1	28	220
1	28	221
1	28	222
1	28	223

La liste des parcelles incluses dans la zone couverte par l'arrêté portant prise en considération a été établie sur la base de données IGN – Parcellaire Express (PCI) mises à jour en juillet 2023, susceptibles de varier à la marge depuis (éventuelles fusions ou divisions de parcelles).

Les éventuelles parcelles avec de nouveaux référencements intervenus depuis 2023 ou qui interviendront postérieurement à la prise de cet arrêté seront soumises aux mêmes dispositions que la parcelle d'origine listée précédemment. La carte du périmètre concerné par l'arrêté faisant foi.

Commune de Florange (2/4)

Feuille	Section	Parcelle
1	28	224
1	29	250
1	29	252
1	29	256
1	29	273
1	29	275
1	29	278
1	29	279
1	29	280
1	29	281
1	29	286
1	29	287
1	29	288
1	29	289
1	29	290
1	29	292
1	29	293
1	29	294
1	29	296
1	29	297
1	29	313
1	29	317
1	29	318
1	30	149
1	30	153
1	30	154
1	30	276
1	30	280
1	30	283
1	30	286
1	30	289
1	30	292
1	30	298
1	30	344
1	30	347
1	30	386
1	30	396
1	30	400
1	30	404
1	30	434
1	30	450
1	30	452
1	30	454
1	30	455
1	30	456
1	30	457
1	30	458
1	30	460
1	30	464

Feuille	Section	Parcelle
1	30	466
1	30	468
1	30	470
1	30	472
1	30	473
1	30	477
1	30	478
1	30	480
1	30	481
1	30	515
1	30	517
1	30	519
1	30	527
1	30	534
1	30	535
1	30	584
1	30	651
1	30	694
1	30	695
1	30	696
1	30	697
1	30	698
1	30	710
1	30	715
1	30	716
1	30	720
1	30	726
1	30	727
1	30	728
1	30	729
1	30	744
1	30	748
1	30	757
1	30	758
1	30	759
1	30	761
1	30	763
1	30	764
1	30	768
1	30	769
1	30	770
1	30	771
1	30	772
1	30	773
1	30	774
1	30	775
1	30	776
1	30	777
1	30	778

Feuille	Section	Parcelle
1	30	779
1	30	780
1	30	781
1	30	782
1	30	783
1	30	785
1	30	786
1	30	803
1	30	804
1	30	811
1	30	813
1	30	814
1	30	816
1	30	826
1	30	827
1	30	828
1	30	830
1	30	832
1	30	835
1	30	841
1	30	843
1	30	845
1	30	848
1	30	850
1	30	851
1	30	853
1	30	855
1	30	857
1	30	859
1	30	861
1	30	863
1	30	927
1	30	928
1	30	929
1	30	930
1	30	931
1	30	932
1	30	933
1	30	934
1	30	935
1	30	936
1	30	937
1	30	938
1	30	939
1	30	940
1	30	941
1	30	942
1	30	943
1	30	944

La liste des parcelles incluses dans la zone couverte par l'arrêté portant prise en considération a été établie sur la base de données IGN – Parcellaire Express (PCI) mises à jour en juillet 2023, susceptibles de varier à la marge depuis (éventuelles fusions ou divisions de parcelles).

Les éventuelles parcelles avec de nouveaux référencements intervenus depuis 2023 ou qui interviendront postérieurement à la prise de cet arrêté seront soumises aux mêmes dispositions que la parcelle d'origine listée précédemment. La carte du périmètre concerné par l'arrêté faisant foi.

Commune de Florange (3/4)

Feuille	Section	Parcelle
1	30	945
1	30	946
1	30	947
1	30	948
1	30	971
1	31	19
1	31	20
1	31	21
1	31	27
1	31	28
1	31	29
1	31	31
1	31	32
1	31	33
1	31	34
1	31	40
1	31	45
1	31	180
1	31	181
1	31	332
1	31	340
1	31	380
1	31	383
1	31	386
1	31	389
1	31	390
1	31	395
1	31	398
1	31	399
1	31	412
1	31	431
1	31	432
1	31	433
1	31	434
1	31	435
1	31	436
1	31	437
1	31	438
1	31	439
1	31	483
1	31	486
1	31	488
1	31	505
1	31	506
1	31	507
1	31	508
1	31	509
1	31	510
1	31	556

Feuille	Section	Parcelle
1	31	565
1	31	567
1	31	569
1	31	570
1	31	571
1	31	572
1	31	573
1	31	578
1	31	583
1	31	584
1	31	585
1	31	605
1	31	606
1	31	607
1	31	608
1	31	609
1	31	610
1	31	611
1	31	612
1	31	613
1	31	624
1	31	625
1	31	626
1	31	627
1	31	628
1	31	629
1	31	630
1	31	631
1	31	632
1	31	633
1	31	634
1	31	635
1	31	636
1	31	637
1	31	643
1	31	645
1	31	647
1	31	648
1	31	649
1	31	651
1	31	652
1	31	653
1	31	654
1	31	655
1	31	656
1	31	657
1	31	658
1	31	737
1	31	738

Feuille	Section	Parcelle
1	31	742
1	31	802
1	31	815
1	31	817
1	32	25
1	32	26
1	32	27
1	32	31
1	32	32
1	32	33
1	32	39
1	32	40
1	32	41
1	32	42
1	32	43
1	32	45
1	32	48
1	32	49
1	32	50
1	32	51
1	32	53
1	32	55
1	32	56
1	32	57
1	32	58
1	32	59
1	32	61
1	32	141
1	32	144
1	32	153
1	32	154
1	32	155
1	32	156
1	32	166
1	32	182
1	32	187
1	32	201
1	32	214
1	32	218
1	32	219
1	32	220
1	32	221
1	32	222
1	32	227
1	32	238
1	32	239
1	32	240
1	32	250
1	32	259

La liste des parcelles incluses dans la zone couverte par l'arrêté portant prise en considération a été établie sur la base de données IGN – Parcellaire Express (PCI) mises à jour en juillet 2023, susceptibles de varier à la marge depuis (éventuelles fusions ou divisions de parcelles).

Les éventuelles parcelles avec de nouveaux référencements intervenus depuis 2023 ou qui interviendront postérieurement à la prise de cet arrêté seront soumises aux mêmes dispositions que la parcelle d'origine listée précédemment. La carte du périmètre concerné par l'arrêté faisant foi.

Commune de Florange (4/4)

Feuille	Section	Parcelle
1	32	291
1	32	292
1	32	297
1	32	298
1	32	299
1	32	336
1	32	366
1	32	374
1	32	402
1	32	403
1	32	414
1	32	415
1	32	417
1	32	419
1	32	422
1	32	426
1	32	427
1	32	428
1	32	429
1	32	431

La liste des parcelles incluses dans la zone couverte par l'arrêté portant prise en considération a été établie sur la base de données IGN – Parcellaire Express (PCI) mises à jour en juillet 2023, susceptibles de varier à la marge depuis (éventuelles fusions ou divisions de parcelles).

Les éventuelles parcelles avec de nouveaux référencements intervenus depuis 2023 ou qui interviendront postérieurement à la prise de cet arrêté seront soumises aux mêmes dispositions que la parcelle d'origine listée précédemment. La carte du périmètre concerné par l'arrêté faisant foi.

Commune de Guénange (1/3)

Feuille	Section	Parcelle
1	5	90
1	5	151
1	6	1
1	6	2
1	6	3
1	6	4
1	6	5
1	6	6
1	6	7
1	6	8
1	6	9
1	6	10
1	6	11
1	6	12
1	6	13
1	6	14
1	6	15
1	6	16
1	6	17
1	6	19
1	6	22
1	6	23
1	6	24
1	6	25
1	6	26
1	6	27
1	6	28
1	6	29
1	6	31
1	6	32
1	6	33
1	6	34
1	6	35
1	6	37
1	6	39
1	6	41
1	6	42
1	6	43
1	6	44
1	6	45
1	6	46
1	6	47
1	6	49
1	6	50
1	6	51
1	6	52
1	6	53
1	6	54
1	6	55

Feuille	Section	Parcelle
1	6	56
1	6	57
1	6	58
1	6	59
1	6	60
1	6	61
1	6	62
1	6	63
1	6	64
1	6	65
1	6	66
1	6	67
1	6	68
1	6	69
1	6	70
1	6	71
1	6	72
1	6	73
1	6	74
1	6	75
1	6	76
1	6	77
1	6	78
1	6	79
1	6	86
1	6	87
1	6	88
1	6	89
1	6	90
1	6	91
1	6	92
1	6	93
1	6	94
1	6	95
1	6	96
1	6	97
1	6	98
1	6	100
1	6	102
1	6	103
1	6	106
1	6	107
1	6	108
1	6	109
1	6	110
1	6	111
1	6	112
1	6	113
1	6	114

Feuille	Section	Parcelle
1	6	115
1	6	116
1	6	117
1	6	118
1	6	119
1	6	120
1	6	121
1	7	6
1	7	7
1	7	8
1	7	9
1	7	10
1	7	11
1	7	13
1	7	14
1	7	15
1	7	16
1	7	17
1	7	18
1	7	91
1	7	111
1	7	112
1	7	113
1	7	115
1	7	118
1	7	119
1	7	120
1	7	121
1	7	123
1	7	124
1	7	126
1	7	130
1	7	134
1	7	137
1	7	138
1	7	140
1	7	147
1	7	149
1	7	151
1	7	154
1	7	183
1	7	184
1	7	187
1	7	189
1	7	190
1	7	191
1	7	192
1	7	193
1	7	194

La liste des parcelles incluses dans la zone couverte par l'arrêté portant prise en considération a été établie sur la base de données IGN – Parcellaire Express (PCI) mises à jour en juillet 2023, susceptibles de varier à la marge depuis (éventuelles fusions ou divisions de parcelles).

Les éventuelles parcelles avec de nouveaux référencements intervenus depuis 2023 ou qui interviendront postérieurement à la prise de cet arrêté seront soumises aux mêmes dispositions que la parcelle d'origine listée précédemment. La carte du périmètre concerné par l'arrêté faisant foi.

Commune de Guénange (2/3)

Feuille	Section	Parcelle
1	7	195
1	7	196
1	7	197
1	7	198
1	7	199
1	7	200
1	7	203
1	7	207
1	7	208
1	8	18
1	8	19
1	8	20
1	8	21
1	8	22
1	8	23
1	8	24
1	8	25
1	8	26
1	8	27
1	8	28
1	8	29
1	8	30
1	8	31
1	8	32
1	8	33
1	8	34
1	8	35
1	8	36
1	8	37
1	8	38
1	8	39
1	8	40
1	8	41
1	8	42
1	8	43
1	8	44
1	8	45
1	8	46
1	8	47
1	8	48
1	8	49
1	8	50
1	8	53
1	8	54
1	8	55
1	8	56
1	8	57
1	8	58
1	8	59

Feuille	Section	Parcelle
1	8	60
1	8	61
1	8	62
1	8	63
1	8	64
1	8	65
1	8	66
1	8	67
1	8	70
1	8	72
1	8	73
1	8	74
1	8	75
1	8	76
1	8	77
1	8	78
1	8	79
1	8	80
1	8	81
1	8	82
1	8	83
1	8	84
1	8	85
1	8	86
1	8	87
1	8	88
1	8	89
1	8	90
1	8	91
1	8	92
1	8	93
1	8	94
1	8	95
1	8	96
1	8	101
1	8	102
1	8	103
1	8	104
1	8	105
1	8	106
1	8	107
1	8	112
1	8	113
1	8	114
1	8	115
1	8	116
1	8	117
1	8	118
1	8	119

Feuille	Section	Parcelle
1	8	120
1	8	121
1	8	122
1	8	123
1	8	124
1	8	125
1	8	126
1	8	127
1	8	128
1	8	129
1	8	130
1	8	131
1	8	132
1	8	133
1	8	134
1	8	135
1	8	136
1	8	137
1	8	138
1	8	139
1	8	140
1	8	141
1	8	142
1	8	143
1	9	82
1	9	83
1	9	84
1	9	85
1	9	87
1	9	127
1	9	129
1	9	130
1	9	136
1	9	137
1	9	144
1	9	158
1	9	160
1	9	162
1	9	166
1	9	192
1	9	193
1	9	321
1	10	67
1	10	68
1	10	74
1	10	85
1	10	86
1	10	87
1	10	88

La liste des parcelles incluses dans la zone couverte par l'arrêté portant prise en considération a été établie sur la base de données IGN – Parcellaire Express (PCI) mises à jour en juillet 2023, susceptibles de varier à la marge depuis (éventuelles fusions ou divisions de parcelles).

Les éventuelles parcelles avec de nouveaux référencements intervenus depuis 2023 ou qui interviendront postérieurement à la prise de cet arrêté seront soumises aux mêmes dispositions que la parcelle d'origine listée précédemment. La carte du périmètre concerné par l'arrêté faisant foi.

Commune de Guénange (3/3)

Feuille	Section	Parcelle
1	10	89
1	10	90
1	10	91
1	10	94
1	10	95
1	10	97
1	10	102
1	10	103
1	10	104
1	10	108
1	10	110
1	10	111
1	10	112
1	10	113
1	10	114
1	10	115
1	10	116
1	10	117
1	10	118
1	10	119
1	10	120
1	10	121
1	10	122
1	10	123
1	10	124
1	10	125
1	10	126
1	10	127
1	10	128
1	10	129
1	10	130
1	10	131
1	10	132
1	10	133
1	10	134
1	10	135
1	10	136
1	10	137
1	10	138
1	10	139
1	10	140
1	10	141
1	10	142
1	10	143
1	10	144
1	10	145
1	10	163
1	10	164
1	10	165

Feuille	Section	Parcelle
1	10	166
1	10	205
1	10	208
1	10	209
1	10	210
1	10	211
1	10	213
1	10	214
1	10	215
2	5	165

La liste des parcelles incluses dans la zone couverte par l'arrêté portant prise en considération a été établie sur la base de données IGN – Parcellaire Express (PCI) mises à jour en juillet 2023, susceptibles de varier à la marge depuis (éventuelles fusions ou divisions de parcelles).

Les éventuelles parcelles avec de nouveaux référencements intervenus depuis 2023 ou qui interviendront postérieurement à la prise de cet arrêté seront soumises aux mêmes dispositions que la parcelle d'origine listée précédemment. La carte du périmètre concerné par l'arrêté faisant foi.

Commune de Kanfen

Feuille	Section	Parcelle
1	11	354
1	11	355
1	11	356
1	11	357
1	17	8
1	17	62
1	17	63
1	17	64
1	17	66
1	17	67
1	17	68
1	17	69
1	17	71
1	17	72
1	17	73
1	17	134
1	17	135
1	17	141
1	20	277
1	25	23
1	25	24
1	25	25
1	25	26
1	25	27
1	25	28
1	25	29
1	25	30
1	25	70
1	25	71
1	25	90
1	25	91
1	25	109
1	28	20
1	28	24
1	28	25
1	28	60
1	28	61
1	28	62
1	28	97
1	29	1
1	29	3
1	29	4
1	29	5
1	29	6
1	29	7
1	29	8
1	29	9
1	29	10
1	29	11

Feuille	Section	Parcelle
1	29	15
1	29	16
1	29	17
1	29	19
1	29	22
1	29	23
1	29	24
1	29	25
1	29	27
1	29	43
1	29	44
1	29	45
1	29	46
1	29	47
1	29	48
1	29	50
1	29	51
1	29	53
1	29	54
1	29	59
1	29	60
1	29	65
1	30	11
1	30	12
1	30	13
1	30	14
1	30	15
1	30	16
1	30	17
1	30	58
1	30	59
1	30	88
1	30	90
1	30	91
1	30	92
1	30	93
1	30	94
1	30	95
1	30	98
1	30	99
1	30	102
1	30	106
1	30	108
1	30	109
1	30	116
1	30	119
1	30	120
1	30	124
1	30	139

Feuille	Section	Parcelle
1	30	140
1	30	141
1	30	142
1	30	143
1	30	144
1	30	145
1	30	146
1	30	147
1	30	176
1	30	236
1	30	237
1	30	252
1	30	258
1	30	259
1	30	260
1	30	262
1	30	263
1	30	264
1	30	265
1	30	266
1	30	267
1	30	268
1	30	269
1	30	277
1	30	284

La liste des parcelles incluses dans la zone couverte par l'arrêté portant prise en considération a été établie sur la base de données IGN – Parcellaire Express (PCI) mises à jour en juillet 2023, susceptibles de varier à la marge depuis (éventuelles fusions ou divisions de parcelles).

Les éventuelles parcelles avec de nouveaux référencements intervenus depuis 2023 ou qui interviendront postérieurement à la prise de cet arrêté seront soumises aux mêmes dispositions que la parcelle d'origine listée précédemment. La carte du périmètre concerné par l'arrêté faisant foi.

Commune de Mondelange

Feuille	Section	Parcelle
1	2	176
1	2	177
1	2	350
1	2	352
1	2	354
1	2	443
1	3	133
1	3	139
1	3	140
1	3	156
1	3	158
1	3	160
1	3	162
1	3	172
1	3	222
1	4	35
1	4	62
1	4	107
1	4	115
1	4	139
1	4	198
1	4	199
1	4	201
1	4	203
1	4	209
1	4	211
1	4	215
1	4	219
1	4	221
1	4	227
1	4	228
1	4	229
1	4	237
1	4	238
1	4	239
1	4	268
1	4	269
1	4	278
1	4	281
1	4	284
1	4	286
1	4	288
1	4	300
1	4	301
1	4	303
1	4	304
1	4	305
1	4	306
1	4	307

Feuille	Section	Parcelle
1	4	312
1	9	137
1	9	141
1	9	301
1	9	302
1	9	328
1	9	335
1	9	336
1	10	129
1	10	179
1	10	308
1	10	672

La liste des parcelles incluses dans la zone couverte par l'arrêté portant prise en considération a été établie sur la base de données IGN – Parcellaire Express (PCI) mises à jour en juillet 2023, susceptibles de varier à la marge depuis (éventuelles fusions ou divisions de parcelles).

Les éventuelles parcelles avec de nouveaux référencements intervenus depuis 2023 ou qui interviendront postérieurement à la prise de cet arrêté seront soumises aux mêmes dispositions que la parcelle d'origine listée précédemment. La carte du périmètre concerné par l'arrêté faisant foi.

Commune de Richemont (1/4)

Feuille	Section	Parcelle
1	2	1
1	2	61
1	10	6
1	10	7
1	10	8
1	10	17
1	10	18
1	10	19
1	10	24
1	10	25
1	10	28
1	15	46
1	15	56
1	15	104
1	17	1
1	17	2
1	17	3
1	17	4
1	17	6
1	17	7
1	17	53
1	17	55
1	17	58
1	17	60
1	17	63
1	17	64
1	17	67
1	17	68
1	17	69
1	17	70
1	17	79
1	17	80
1	17	81
1	17	82
1	17	86
1	18	18
1	18	19
1	18	20
1	18	21
1	18	23
1	18	36
1	18	37
1	18	38
1	18	45
1	18	46
1	18	47
1	18	72
1	18	75
1	18	89

Feuille	Section	Parcelle
1	18	92
1	18	93
1	18	94
1	18	95
1	18	97
1	18	98
1	18	99
1	18	100
1	18	129
1	18	138
1	18	166
1	18	170
1	18	171
1	18	172
1	18	173
1	18	174
1	18	175
1	18	176
1	18	177
1	18	178
1	18	179
1	18	180
1	18	181
1	18	183
1	18	184
1	18	185
1	18	186
1	18	187
1	18	188
1	18	189
1	18	190
1	18	191
1	18	198
1	18	199
1	18	200
1	18	201
1	18	202
1	18	203
1	18	204
1	18	205
1	18	206
1	18	207
1	18	208
1	18	209
1	18	210
1	18	211
1	18	212
1	18	214
1	18	215

Feuille	Section	Parcelle
1	18	219
1	18	221
1	18	222
1	18	223
1	18	224
1	18	225
1	18	226
1	18	227
1	18	228
1	19	5
1	19	9
1	19	10
1	19	11
1	19	13
1	19	14
1	19	23
1	19	27
1	19	28
1	19	65
1	19	66
1	19	67
1	19	68
1	19	74
1	19	76
1	19	78
1	19	84
1	19	85
1	20	3
1	20	6
1	20	7
1	20	8
1	20	9
1	20	10
1	20	11
1	20	12
1	20	13
1	20	14
1	20	15
1	20	16
1	20	17
1	20	18
1	20	19
1	20	20
1	20	21
1	20	22
1	20	24
1	20	25
1	20	27
1	20	28

La liste des parcelles incluses dans la zone couverte par l'arrêté portant prise en considération a été établie sur la base de données IGN – Parcellaire Express (PCI) mises à jour en juillet 2023, susceptibles de varier à la marge depuis (éventuelles fusions ou divisions de parcelles).

Les éventuelles parcelles avec de nouveaux référencements intervenus depuis 2023 ou qui interviendront postérieurement à la prise de cet arrêté seront soumises aux mêmes dispositions que la parcelle d'origine listée précédemment. La carte du périmètre concerné par l'arrêté faisant foi.

Commune de Richemont (2/4)

Feuille	Section	Parcelle
1	20	29
1	20	33
1	20	34
1	20	35
1	20	36
1	20	45
1	20	46
1	20	47
1	20	48
1	20	49
1	20	50
1	20	55
1	20	56
1	20	57
1	20	58
1	20	73
1	20	76
1	20	77
1	20	78
1	20	79
1	20	80
1	20	81
1	20	82
1	20	83
1	20	84
1	20	85
1	20	86
1	20	87
1	20	88
1	20	89
1	20	90
1	20	91
1	20	92
1	20	93
1	20	94
1	20	95
1	20	96
1	20	97
1	20	98
1	20	99
1	20	100
1	20	101
1	20	102
1	20	103
1	20	104
1	20	105
1	20	106
1	20	107
1	20	108

Feuille	Section	Parcelle
1	20	109
1	20	110
1	20	111
1	20	112
1	20	113
1	20	114
1	20	115
1	20	116
1	20	117
1	20	118
1	20	119
1	20	120
1	20	121
1	20	122
1	20	123
1	20	124
1	20	125
1	20	126
1	20	127
1	20	128
1	20	129
1	20	130
1	20	131
1	20	132
1	20	133
1	20	134
1	20	135
1	20	136
1	20	137
1	20	139
1	20	141
1	20	142
1	20	143
1	20	144
1	21	1
1	21	2
1	21	3
1	21	4
1	21	5
1	21	6
1	21	7
1	21	8
1	21	9
1	21	10
1	21	11
1	21	12
1	21	13
1	21	14
1	21	15

Feuille	Section	Parcelle
1	21	16
1	21	17
1	21	19
1	21	20
1	21	21
1	21	22
1	21	23
1	21	24
1	21	25
1	21	26
1	21	27
1	21	28
1	21	29
1	21	30
1	21	31
1	21	32
1	21	33
1	21	35
1	21	36
1	21	38
1	21	39
1	21	56
1	21	59
1	21	60
1	21	61
1	21	62
1	21	63
1	21	64
1	21	65
1	21	67
1	21	69
1	21	70
1	21	71
1	21	72
1	21	73
1	21	74
1	21	75
1	21	76
1	21	77
1	21	78
1	21	79
1	21	80
1	21	81
1	22	1
1	22	28
1	22	29
1	22	34
1	22	35
1	22	48

La liste des parcelles incluses dans la zone couverte par l'arrêté portant prise en considération a été établie sur la base de données IGN – Parcellaire Express (PCI) mises à jour en juillet 2023, susceptibles de varier à la marge depuis (éventuelles fusions ou divisions de parcelles).

Les éventuelles parcelles avec de nouveaux référencements intervenus depuis 2023 ou qui interviendront postérieurement à la prise de cet arrêté seront soumises aux mêmes dispositions que la parcelle d'origine listée précédemment. La carte du périmètre concerné par l'arrêté faisant foi.

Commune de Richemont (3/4)

Feuille	Section	Parcelle
1	22	49
1	22	50
1	22	51
1	22	52
1	22	53
1	22	54
1	22	55
1	22	56
1	22	57
1	22	64
1	22	65
1	22	66
1	22	67
1	22	68
1	22	69
1	22	70
1	22	74
1	22	75
1	22	76
1	22	77
1	22	78
1	22	79
1	22	83
1	22	86
1	22	88
1	22	89
1	22	90
1	22	91
1	22	92
1	22	93
1	22	94
1	22	95
1	22	96
1	22	97
1	22	98
1	22	99
1	22	100
1	22	101
1	22	102
1	22	103
1	22	104
1	22	107
1	22	108
1	22	109
1	22	110
1	23	5
1	23	6
1	23	7
1	23	8

Feuille	Section	Parcelle
1	23	9
1	23	10
1	23	14
1	23	15
1	23	16
1	23	20
1	23	26
1	23	31
1	23	34
1	23	50
1	23	51
1	23	52
1	23	57
1	23	58
1	23	60
1	23	62
1	23	78
1	23	82
1	23	84
1	23	97
1	23	108
1	23	109
1	23	110
1	23	111
1	23	112
1	23	113
1	23	114
1	23	115
1	23	116
1	23	117
1	23	118
1	23	119
1	23	120
1	23	121
1	23	122
1	23	123
1	23	124
1	23	125
1	23	126
1	23	127
1	23	129
1	23	131
1	23	134
1	23	135
1	23	136
1	23	137
1	23	138
1	23	139
1	23	140

Feuille	Section	Parcelle
1	23	141
1	23	142
1	23	143
1	23	144
1	23	145
1	23	146
1	23	147
1	23	148
1	23	149
1	23	150
1	23	151
1	23	153
1	23	154
1	23	155
1	23	156
1	23	157
1	23	160
1	23	162
1	24	1
1	24	32
1	24	40
1	29	3
1	29	99
1	29	108
1	29	122
1	29	123
1	29	148
1	29	166
1	29	210
1	29	228
1	29	245
1	29	246
1	29	262
1	29	281
1	29	283
1	29	285
1	29	287
1	29	289
1	29	291
1	29	293
1	29	294
1	29	295
1	29	296
1	29	297
1	29	298
1	29	299
1	29	300
1	29	301
1	29	302

La liste des parcelles incluses dans la zone couverte par l'arrêté portant prise en considération a été établie sur la base de données IGN – Parcellaire Express (PCI) mises à jour en juillet 2023, susceptibles de varier à la marge depuis (éventuelles fusions ou divisions de parcelles).

Les éventuelles parcelles avec de nouveaux référencements intervenus depuis 2023 ou qui interviendront postérieurement à la prise de cet arrêté seront soumises aux mêmes dispositions que la parcelle d'origine listée précédemment. La carte du périmètre concerné par l'arrêté faisant foi.

Commune de Richemont (4/4)

Feuille	Section	Parcelle
1	29	303
1	29	304
1	29	305
1	29	306
1	29	307
1	29	308
1	29	309
1	29	310
1	29	311
1	29	312
1	29	344
1	29	346
1	29	348
1	29	350
1	29	352
1	29	354
1	29	358
1	29	361
1	29	373
1	29	391
1	29	392
1	29	393
1	29	394
1	29	395
1	29	396
1	29	397
1	29	398
1	29	399
1	29	400
1	29	401
1	29	402
1	29	403
1	29	405
1	29	407
1	29	409
1	29	411
1	29	412
1	29	413
1	29	415
1	29	417
1	29	419
1	29	421
1	29	446
1	29	447
1	29	448
1	29	449
1	29	451
1	29	452
1	29	453

Feuille	Section	Parcelle
1	29	454
1	29	455
1	29	464
2	24	8
2	24	9
2	24	21
2	24	37
2	24	39
2	24	50
2	24	51
2	24	55
2	24	57
2	24	59
2	24	76
2	24	82
2	24	83
2	24	87
2	24	88
2	24	89
2	24	90
2	24	91
2	24	92
2	24	93
2	24	94
2	24	95
2	24	96
2	24	97
2	24	98
2	24	99
2	24	100
2	24	101
2	24	102
2	24	103
2	24	104
2	24	106
2	24	107
2	24	108
2	24	109
2	24	111
2	24	113
2	24	114
2	24	115
2	24	116
2	24	117
2	24	118
2	24	120
2	24	121
2	24	122
2	24	123

Feuille	Section	Parcelle
2	24	125
2	24	128
2	24	130
2	24	134

La liste des parcelles incluses dans la zone couverte par l'arrêté portant prise en considération a été établie sur la base de données IGN – Parcellaire Express (PCI) mises à jour en juillet 2023, susceptibles de varier à la marge depuis (éventuelles fusions ou divisions de parcelles).

Les éventuelles parcelles avec de nouveaux référencements intervenus depuis 2023 ou qui interviendront postérieurement à la prise de cet arrêté seront soumises aux mêmes dispositions que la parcelle d'origine listée précédemment. La carte du périmètre concerné par l'arrêté faisant foi.

Commune de Terville

Feuille	Section	Parcelle
1	9	25
1	9	26
1	9	57
1	9	62
1	9	83
1	9	121
1	9	130
1	9	131
1	9	134
1	9	135
1	9	138
1	9	139
1	9	142
1	9	143
1	9	147
1	9	148
1	9	151
1	9	152
1	9	156
1	9	160
1	9	162
1	9	163
1	9	169
1	9	170
1	9	173
1	9	174
1	9	175
1	9	176
1	9	177
1	9	185
1	9	186
1	9	235
1	9	368
1	9	369
1	10	5
1	10	70
1	10	91
1	10	131
1	10	132
1	10	134
1	10	136
1	10	223
1	10	238
1	10	239
1	10	240
1	10	242
1	10	243
1	10	244
1	10	245

Feuille	Section	Parcelle
1	10	246
1	10	248
1	10	250
1	10	252
1	10	253
1	10	254
1	10	279
1	10	347
1	10	348
1	10	349
1	10	401
1	10	402
1	12	241
1	12	247
1	12	248
1	12	337
1	13	20
1	13	21
1	13	22
1	13	23
1	13	24
1	13	36
1	13	37
1	13	38
1	13	46
1	13	47
1	13	48
1	13	49
1	13	50

La liste des parcelles incluses dans la zone couverte par l'arrêté portant prise en considération a été établie sur la base de données IGN – Parcellaire Express (PCI) mises à jour en juillet 2023, susceptibles de varier à la marge depuis (éventuelles fusions ou divisions de parcelles).

Les éventuelles parcelles avec de nouveaux référencements intervenus depuis 2023 ou qui interviendront postérieurement à la prise de cet arrêté seront soumises aux mêmes dispositions que la parcelle d'origine listée précédemment. La carte du périmètre concerné par l'arrêté faisant foi.

Commune de Thionville (1/4)

Feuille	Section	Parcelle
1	AD	5
1	AD	6
1	AD	7
1	AD	9
1	AD	10
1	AD	12
1	AE	2
1	AE	6
1	AE	8
1	AE	9
1	AE	10
1	AE	12
1	AZ	26
1	AZ	27
1	AZ	113
1	AZ	114
1	AZ	364
1	AZ	366
1	AZ	401
1	AZ	452
1	AZ	457
1	AZ	459
1	AZ	461
1	AZ	463
1	AZ	465
1	AZ	467
1	AZ	469
1	AZ	491
1	AZ	493
1	AZ	495
1	AZ	497
1	AZ	499
1	AZ	501
1	AZ	503
1	AZ	505
1	AZ	507
1	AZ	508
1	AZ	509
1	AZ	510
1	AZ	511
1	AZ	512
1	AZ	514
1	AZ	516
1	AZ	518
1	AZ	520
1	AZ	522
1	AZ	524
1	AZ	526
1	AZ	528

Feuille	Section	Parcelle
1	AZ	530
1	AZ	532
1	AZ	534
1	AZ	536
1	AZ	537
1	AZ	538
1	AZ	539
1	AZ	551
1	AZ	552
1	AZ	553
1	AZ	556
1	AZ	557
1	AZ	558
1	AZ	580
1	BA	21
1	BA	22
1	BA	23
1	BA	30
1	BA	35
1	BA	36
1	BA	48
1	BA	109
1	BA	110
1	BA	111
1	BA	112
1	BA	114
1	BA	117
1	BA	128
1	BA	129
1	BA	155
1	BA	156
1	BA	158
1	BA	160
1	BA	162
1	BA	164
1	BA	165
1	BA	166
1	BA	168
1	BA	170
1	BA	171
1	BA	172
1	BA	175
1	BA	176
1	BA	177
1	BA	178
1	BA	184
1	BA	185
1	BE	4
1	BE	5

Feuille	Section	Parcelle
1	BE	16
1	BE	21
1	BE	22
1	BE	70
1	BE	114
1	BE	115
1	BE	116
1	BE	138
1	BE	172
1	BE	174
1	BE	176
1	BE	179
1	BE	181
1	BE	182
1	BE	184
1	BE	186
1	BE	187
1	BE	189
1	BE	190
1	BE	192
1	BE	193
1	BE	195
1	BE	196
1	BE	212
1	BE	215
1	BE	216
1	BE	218
1	BE	219
1	BE	221
1	BE	224
1	BE	227
1	BE	230
1	BE	233
1	BE	236
1	BE	239
1	BE	242
1	BE	245
1	BE	248
1	BE	251
1	BE	254
1	BE	257
1	BE	262
1	BE	266
1	BE	270
1	BE	272
1	BE	274
1	BE	276
1	BE	278
1	BE	280

La liste des parcelles incluses dans la zone couverte par l'arrêté portant prise en considération a été établie sur la base de données IGN – Parcellaire Express (PCI) mises à jour en juillet 2023, susceptibles de varier à la marge depuis (éventuelles fusions ou divisions de parcelles).

Les éventuelles parcelles avec de nouveaux référencements intervenus depuis 2023 ou qui interviendront postérieurement à la prise de cet arrêté seront soumises aux mêmes dispositions que la parcelle d'origine listée précédemment. La carte du périmètre concerné par l'arrêté faisant foi.

Commune de Thionville (2/4)

Feuille	Section	Parcelle
1	BE	281
1	BE	282
1	BE	283
1	BE	288
1	BE	290
1	BE	292
1	BE	294
1	BE	296
1	BE	298
1	BE	300
1	BE	310
1	BE	312
1	BE	314
1	BE	320
1	BE	322
1	BE	324
1	BE	325
1	BE	326
1	BE	327
1	BE	328
1	BE	341
1	BE	343
1	BE	345
1	BE	347
1	BH	197
1	BH	199
1	BH	201
1	BH	205
1	BH	207
1	BH	209
1	BH	211
1	BH	285
1	BH	286
1	BT	35
1	BT	36
1	BT	39
1	BT	42
1	BT	45
1	BT	46
1	BT	54
1	BT	55
1	BT	56
1	BT	57
1	BT	58
1	BT	95
1	BT	103
1	BT	104
1	BT	105
1	BT	106

Feuille	Section	Parcelle
1	BT	107
1	BT	108
1	BT	109
1	BT	110
1	BT	111
1	BT	112
1	BT	113
1	BT	114
1	BT	115
1	BT	116
1	BT	118
1	BT	169
1	BT	170
1	BT	171
1	BT	172
1	BT	173
1	BT	174
1	BT	175
1	BT	176
1	BT	177
1	BT	178
1	BT	179
1	BT	181
1	BT	182
1	BT	183
1	BT	184
1	BT	185
1	BT	186
1	BT	187
1	BT	188
1	BT	260
1	BT	261
1	BT	262
1	BT	263
1	BT	264
1	BT	311
1	BT	312
1	BV	114
1	BV	141
1	BV	191
1	BV	200
1	BV	237
1	BV	240
1	BV	271
1	BV	281
1	BV	282
1	BW	14
1	BW	22
1	BW	51

Feuille	Section	Parcelle
1	BW	52
1	BW	53
1	BW	54
1	BW	55
1	BW	56
1	BW	57
1	BW	58
1	BW	86
1	BW	92
1	BW	100
1	BW	101
1	BW	102
1	BW	109
1	BW	111
1	BW	113
1	BW	116
1	BW	123
1	BW	126
1	BW	127
1	BW	132
1	BW	133
1	BW	134
1	BW	135
1	BW	136
1	BW	137
1	BW	139
1	BW	141
1	BW	143
1	BW	147
1	BW	148
1	BW	151
1	BW	153
1	BW	162
1	BW	163
1	BW	164
1	BW	168
1	BW	173
1	BW	174
1	BW	175
1	BW	176
1	BW	177
1	BW	178
1	BW	179
1	BW	182
1	BW	183
1	BW	188
1	BW	192
1	BW	193
1	BW	205

La liste des parcelles incluses dans la zone couverte par l'arrêté portant prise en considération a été établie sur la base de données IGN – Parcellaire Express (PCI) mises à jour en juillet 2023, susceptibles de varier à la marge depuis (éventuelles fusions ou divisions de parcelles).

Les éventuelles parcelles avec de nouveaux référencements intervenus depuis 2023 ou qui interviendront postérieurement à la prise de cet arrêté seront soumises aux mêmes dispositions que la parcelle d'origine listée précédemment. La carte du périmètre concerné par l'arrêté faisant foi.

Commune de Thionville (3/4)

Feuille	Section	Parcelle
1	BW	206
1	BW	213
1	BW	223
1	BX	36
1	BX	39
1	BX	41
1	BX	42
1	BY	176
1	BY	180
1	BY	193
1	BY	196
1	BY	198
1	BY	199
1	BY	207
1	BY	208
1	BY	223
1	BY	227
1	BY	231
1	BY	234
1	BY	240
1	BY	243
1	BY	253
1	BZ	55
1	BZ	57
1	BZ	80
1	BZ	132
1	BZ	192
1	BZ	194
1	BZ	241
1	BZ	247
1	BZ	249
1	BZ	250
1	BZ	251
1	BZ	253
1	BZ	264
1	BZ	266
1	BZ	268
1	BZ	270
1	BZ	272
1	BZ	274
1	BZ	277
1	BZ	279
1	BZ	281
1	BZ	290
1	BZ	312
1	BZ	313
1	BZ	315
1	BZ	341
1	BZ	346

Feuille	Section	Parcelle
1	BZ	349
1	BZ	350
1	BZ	356
1	BZ	370
1	BZ	372
1	BZ	373
1	BZ	381
1	CO	93
1	CO	112
1	CO	114
1	CO	116
1	CO	211
1	CO	212
1	CO	213
1	CO	214
1	CO	215
1	CO	216
1	CO	218
1	CO	220
1	CO	239
1	CO	248
1	CO	250
1	CO	252
1	CO	254
1	CO	256
1	CO	258
1	CO	260
1	CO	262
1	CO	264
1	CO	265
1	CO	266
1	CO	267
1	CO	290
1	CO	306
1	CO	307
1	CO	308
1	CP	192
1	CP	214
1	CP	435
1	CP	440
1	CP	441
1	CR	184
1	CR	186
1	CR	216
1	CR	217
1	CR	241
1	HS	1
1	HS	2
1	HS	73

Feuille	Section	Parcelle
1	HS	74
1	HS	75
1	HS	76
1	HS	77
1	HS	78
1	HS	79
1	HS	80
1	HS	81
1	HS	85
1	HS	87
1	HS	88
1	HS	89
1	HS	90
1	HS	91
1	HS	92
1	HV	16
1	HV	17
1	HV	18
1	HV	19
1	HV	20
1	HV	21
1	HV	22
1	HV	23
1	HV	24
1	HV	25
1	HV	28
1	HV	29
1	HV	30
1	HV	31
1	HV	32
1	HV	36
1	HV	42
1	HV	184
1	HV	192
1	HV	279
1	HV	280
1	HV	282
1	HV	284
1	HV	285
1	HV	286
1	HV	287
1	HV	288
1	HV	289
1	HV	290
1	HV	291
1	HV	292
1	HV	293
1	HV	294
1	HV	295

La liste des parcelles incluses dans la zone couverte par l'arrêté portant prise en considération a été établie sur la base de données IGN – Parcellaire Express (PCI) mises à jour en juillet 2023, susceptibles de varier à la marge depuis (éventuelles fusions ou divisions de parcelles).

Les éventuelles parcelles avec de nouveaux référencements intervenus depuis 2023 ou qui interviendront postérieurement à la prise de cet arrêté seront soumises aux mêmes dispositions que la parcelle d'origine listée précédemment. La carte du périmètre concerné par l'arrêté faisant foi.

Commune de Thionville (4/4)

Feuille	Section	Parcelle
1	HV	296
1	HV	297
1	HV	298
1	HV	299
1	HV	300
1	HV	333
1	HV	334
1	HV	335
1	HV	336
1	HV	337
1	HV	338
1	HV	339
1	HV	340
1	HV	341
1	HV	342
1	HV	344
1	HY	34
1	HY	35
1	HY	40
1	HY	45
1	HY	46
1	HY	47
1	HY	75
1	HY	76
1	HY	77
1	HY	79
1	HY	80
1	HY	81
1	HY	82
1	HY	83
1	HY	84
1	HY	85
1	HY	86
1	HY	87
1	HY	88
1	HY	89
1	HY	90
1	HY	91
1	HY	92
1	HY	93
1	HY	94
1	HY	95
1	HY	96
1	HY	97
1	HY	98
1	HY	99
1	HY	100
1	HY	101
1	HY	102

Feuille	Section	Parcelle
1	HY	103
1	HY	104
1	HY	105
1	HY	106
1	HY	107
1	HY	108
1	HY	109
1	HY	110
1	HY	111
1	HY	112
1	HY	113
1	HY	114
1	IH	4
1	IH	5
1	IH	6
1	IH	25
1	IH	26
1	IH	27
1	IH	28
1	IH	29
1	IH	30
1	IH	31
1	IH	48
1	IH	49
1	IH	50
1	IH	51
1	IH	52
1	IH	56
1	IH	57
1	IH	58
1	IH	63
1	IH	64
1	IH	140
1	IH	141
1	IH	147
1	IH	148
1	IH	172
1	IH	207
1	IK	1
1	IK	2
1	IK	3
1	IK	4
1	IK	5
1	IK	9
1	IK	10
1	IK	11
1	IK	73
1	IK	74
1	IK	75

Feuille	Section	Parcelle
1	IK	76
1	IK	77
1	IK	78
1	IK	79
1	IK	80
1	IK	81
1	IK	82
1	IL	71
1	IL	72
1	IL	73
1	IL	75
1	IL	78
1	IL	79
1	IL	80
1	IL	81
1	IL	82
1	IL	83
1	IL	84
1	IL	123

La liste des parcelles incluses dans la zone couverte par l'arrêté portant prise en considération a été établie sur la base de données IGN – Parcellaire Express (PCI) mises à jour en juillet 2023, susceptibles de varier à la marge depuis (éventuelles fusions ou divisions de parcelles).

Les éventuelles parcelles avec de nouveaux référencements intervenus depuis 2023 ou qui interviendront postérieurement à la prise de cet arrêté seront soumises aux mêmes dispositions que la parcelle d'origine listée précédemment. La carte du périmètre concerné par l'arrêté faisant foi.

Commune d'Uckange (1/2)

Feuille	Section	Parcelle
9	OB	797
9	OB	798
9	OB	799
9	OB	800
9	OB	801
9	OB	802
9	OB	803
9	OB	804
9	OB	2156
9	OB	2157
9	OB	2158
9	OB	2159
9	OB	2160
10	OB	805
10	OB	807
10	OB	810
10	OB	813
10	OB	821
10	OB	822
10	OB	823
10	OB	829
10	OB	1666
10	OB	1954
10	OB	2053
10	OB	2161
10	OB	2162
10	OB	2164
10	OB	2165
10	OB	2166
10	OB	2167
10	OB	2168
10	OB	2573
10	OB	2577
10	OB	2578
10	OB	2580
10	OB	2581
10	OB	2582
10	OB	2583
10	OB	2584
10	OB	4288
10	OB	4289
10	OB	4926
11	OB	837
11	OB	838
11	OB	841
11	OB	855
11	OB	856
11	OB	857
11	OB	1789

Feuille	Section	Parcelle
11	OB	1906
11	OB	2153
11	OB	2154
11	OB	2155
11	OB	2172
11	OB	2173
11	OB	2174
11	OB	2176
11	OB	2177
11	OB	2245
11	OB	2313
11	OB	2314
11	OB	2320
11	OB	2345
11	OB	2393
11	OB	2394
11	OB	4252
11	OB	4753
11	OB	4820
12	OB	2175
12	OB	2395
13	OB	951
13	OB	952
13	OB	953
13	OB	954
13	OB	976
13	OB	977
13	OB	978
13	OB	980
13	OB	1168
13	OB	1169
13	OB	2120
13	OB	2178
13	OB	2179
13	OB	2294
13	OB	2295
13	OB	2296
13	OB	2297
13	OB	2298
13	OB	2299
13	OB	2300
13	OB	2301
13	OB	2302
13	OB	2303
13	OB	2304
13	OB	2305
13	OB	2306
13	OB	2347
13	OB	2348

Feuille	Section	Parcelle
13	OB	2349
13	OB	2350
13	OB	2351
13	OB	2430
13	OB	4901
13	OB	4902
13	OB	5322
14	OB	1006
14	OB	1007
14	OB	1008
14	OB	4069
14	OB	4070
14	OB	4307
14	OB	4308
14	OB	4930
14	OB	5506
14	OB	5507
15	OB	1047
15	OB	1049
15	OB	1051
15	OB	1052
15	OB	1053
15	OB	1054
15	OB	1055
15	OB	1060
15	OB	1061
15	OB	1062
15	OB	1063
15	OB	1064
15	OB	1065
15	OB	1066
15	OB	1108
15	OB	1116
15	OB	1117
15	OB	1172
15	OB	1766
15	OB	1768
15	OB	1769
15	OB	1772
15	OB	1773
15	OB	1774
15	OB	1776
15	OB	1877
15	OB	2181
15	OB	2182
15	OB	2183
15	OB	2184
15	OB	2185
15	OB	2186

La liste des parcelles incluses dans la zone couverte par l'arrêté portant prise en considération a été établie sur la base de données IGN – Parcellaire Express (PCI) mises à jour en juillet 2023, susceptibles de varier à la marge depuis (éventuelles fusions ou divisions de parcelles).

Les éventuelles parcelles avec de nouveaux référencements intervenus depuis 2023 ou qui interviendront postérieurement à la prise de cet arrêté seront soumises aux mêmes dispositions que la parcelle d'origine listée précédemment. La carte du périmètre concerné par l'arrêté faisant foi.

Commune d'Uckange (2/2)

Feuille	Section	Parcelle
15	OB	2187
15	OB	2189
15	OB	2432
15	OB	2763
15	OB	2844
15	OB	3442
15	OB	4242
15	OB	4244
15	OB	4452
15	OB	4453
15	OB	4454
15	OB	4455
15	OB	4456
15	OB	4457
15	OB	4458
15	OB	4459
15	OB	4460
15	OB	4461
15	OB	5045
15	OB	5046
15	OB	5047
15	OB	5048
15	OB	5049
15	OB	5050
15	OB	5051
15	OB	5243
15	OB	5244
15	OB	5328

La liste des parcelles incluses dans la zone couverte par l'arrêté portant prise en considération a été établie sur la base de données IGN – Parcellaire Express (PCI) mises à jour en juillet 2023, susceptibles de varier à la marge depuis (éventuelles fusions ou divisions de parcelles).

Les éventuelles parcelles avec de nouveaux référencements intervenus depuis 2023 ou qui interviendront postérieurement à la prise de cet arrêté seront soumises aux mêmes dispositions que la parcelle d'origine listée précédemment. La carte du périmètre concerné par l'arrêté faisant foi.

Commune de Zoufftgen

Feuille	Section	Parcelle
1	8	3
1	8	5
1	8	8
1	8	9
1	8	10
1	8	11
1	8	14
1	39	93
1	39	103
1	39	122
1	39	123
1	39	124
1	40	7
1	40	11
1	40	12
1	40	15
1	40	16
1	40	17
1	40	18
1	40	26
1	40	37
1	40	38
1	40	39
1	40	40
1	40	41
1	40	42
1	40	43
1	40	46
1	40	47
1	40	48
1	40	49
1	40	50
1	40	51
1	40	54
1	40	57
1	40	58
1	40	59
1	40	60
1	40	61
1	41	45
1	41	46
1	41	47
1	41	48
1	41	49
1	41	56
1	41	63
1	41	64
1	42	22
1	42	23

Feuille	Section	Parcelle
1	42	24
1	42	25
1	42	26
1	42	27
1	42	28
1	42	29
1	42	30
1	42	31
1	42	32
1	42	33
1	42	34
1	42	35
1	42	36
1	42	37
1	42	38
1	42	39
1	42	40
1	42	76
1	42	77
1	42	81
1	42	84
1	43	1
1	43	2
1	43	3
1	43	4
1	43	5
1	43	6
1	43	7
1	43	8
1	43	37
1	43	44
1	45	19
1	45	22
1	45	23
1	45	24
1	45	25
1	45	26
1	45	27
1	45	28
1	45	29
1	45	30
1	45	31
1	45	32
1	45	33
1	45	35
1	45	36
1	45	37
1	45	38
1	45	39

Feuille	Section	Parcelle
1	45	44

La liste des parcelles incluses dans la zone couverte par l'arrêté portant prise en considération a été établie sur la base de données IGN – Parcellaire Express (PCI) mises à jour en juillet 2023, susceptibles de varier à la marge depuis (éventuelles fusions ou divisions de parcelles).

Les éventuelles parcelles avec de nouveaux référencements intervenus depuis 2023 ou qui interviendront postérieurement à la prise de cet arrêté seront soumises aux mêmes dispositions que la parcelle d'origine listée précédemment. La carte du périmètre concerné par l'arrêté faisant foi.



ARRÊTÉ 2024-DDT/SRECC/CER N°79

Portant agrément quinquennal pour exploiter un établissement d'enseignement de la conduite des véhicules à moteur et de la sécurité routière

Le Préfet de la Moselle,
Officier de la Légion d'honneur,
Officier de l'Ordre national du Mérite,

- VU** le code de la route, notamment ses articles L.213-1 à L.213-8 et R.411.10 à R.411-12 ;
- VU** le décret n°2000-1335 du 26 décembre 2000 relatif à l'enseignement de la conduite des véhicules terrestres à moteur et de la sécurité routière et modifiant le code de la route ;
- VU** le décret n°2004-374 du 29 avril 2004 modifié relatif aux pouvoirs des préfets, à l'organisation et à l'action des services de l'État dans les régions et les départements ;
- VU** le décret du 29 juillet 2020 nommant M. Laurent TOUVET, Préfet de la Moselle ;
- VU** l'arrêté modifié du 8 janvier 2001 relatif à l'exploitation des établissements d'enseignement à titre onéreux, de la conduite des véhicules à moteur et de la sécurité routière ;
- VU** l'arrêté modifié du 8 janvier 2001 créant un registre national de l'enseignement de la conduite des véhicules à moteur et de la sécurité routière ;
- VU** l'arrêté de la Première ministre et du ministre de l'intérieur et des outre-mer en date du 10 novembre 2023, nommant Mr Claude Souiller Ingénieur général des ponts, des eaux et des forêts de classe normale, directeur départemental des territoires de la Moselle ;
- VU** l'arrêté DCL n°2023-A-40 du 15 novembre 2023 portant délégation de signature en faveur de Mr. Claude Souiller, directeur départemental des territoires de la Moselle (compétence générale) ;
- VU** la décision 2024-DDT/SAS n°4 en date du 04 mars 2024 portant subdélégation de signature pour le fonctionnement général de la direction départementale des territoires ;

Considérant la demande de renouvellement d'agrément de NAU Emmanuel formulée le 19 octobre 2024 par Mr NAU Emmanuel ;

SUR proposition du directeur départemental des territoires de la Moselle ;

ARRÊTÉ

Article 1 : Mr Emmanuel NAU né le 17/06/1969 à Metz est agréé sous le numéro « E 14 057 0016 0 » pour exploiter un établissement d'enseignement de la conduite des véhicules à moteur et de la sécurité routière situé 6 rue Saint Maximin 57070 Metz ;

«AUTO-ECOLE NAU EMMANUEL »

Article 2 : Cet agrément est établi pour une durée de cinq ans à compter de la date du présent arrêté. L'établissement dispense les formations suivantes :

AM Cyclo, A1, A2, A, B/B1/AM-quadri léger, B96 , BE, C, D;


Article 3 : Dans les cas prévus par les articles 12 et 13 de l'arrêté modifié du 8 janvier 2001 susvisé cet agrément pourra être retiré ou suspendu, selon les modalités précisées dans l'article 14 du même arrêté.

Article 4 : Cet agrément est délivré pour une durée de cinq ans. Son renouvellement devra être sollicité deux mois avant son échéance.

Article 5 : Le présent arrêté peut faire l'objet d'un recours gracieux auprès du préfet de la Moselle. Conformément aux dispositions des articles R.421-1 à R.421-5 du code de justice administrative, le présent arrêté peut faire l'objet d'un recours contentieux auprès du tribunal administratif de Strasbourg dans un délai de 2 mois à compter de sa publication. Le tribunal peut être saisi par l'application informatique "Télérecours citoyen" par le site Internet <https://citoyens.telerecours.fr>.

Article 6 : Le directeur départemental des territoires de la Moselle, l'inspecteur général de la sécurité publique de Moselle, le maire de METZ, sous-couvert du Préfet de METZ, sont chargés, chacun en ce qui le concerne, de l'exécution du/ présent arrêté dont la copie conforme sera adressée au demandeur qui devra l'afficher de manière visible dans l'établissement.

Le présent arrêté fera l'objet d'une publication au recueil des actes administratifs de la préfecture de la Moselle.

A Metz, le **10 DEC. 2024**
Pour le Préfet et par délégation
Pour le Directeur Départemental des
Territoires ,
Le Délégué du permis de conduire et de la
sécurité routière
Le Délégué
du Permis de Conduire
et de la Sécurité Routière

Rodolphe RAVEAU

Rodolphe Raveau



**PRÉFET
DE LA MOSELLE**

*Liberté
Égalité
Fraternité*

Direction départementale de l'emploi, du travail
et des solidarités de la Moselle

**Récépissé de déclaration
d'un organisme de services à la personne enregistré
sous le n° SAP982074692
et formulé conformément à l'article L. 7232-1-1 du code du travail**

A Metz, en date du 10 décembre 2024

Le préfet de la Moselle,
Officier de la légion d'honneur,
Officier de l'ordre national du mérite

Références :

Vu notamment les articles L.7231-1 à L.7233-3 du code du travail,

Vu les articles R.7232-16 à R.7232-22, D.7231-1 à D.7233-5 du code du travail,

Vu l'arrêté préfectoral n° DCL 2024-A-11 du 15 février 2024 portant délégation de signature en faveur de Madame Martine ARTZ, directrice départementale de l'emploi, du travail et des solidarités de la Moselle,

Vu l'arrêté n° DDETS n° 2024-50 du 10 octobre 2024 portant subdélégation de signature en matière d'administration générale en faveur de Monsieur Gabriel MARTIN, attaché d'administration de l'État,

Le préfet de la Moselle et par délégation, la directrice départementale de l'emploi, du travail et des solidarités,

CONSTATE

Qu'en application des dispositions du code du travail susvisées, une déclaration d'activité de services à la personne, a été déposée auprès de la direction départementale de l'emploi, du travail et des solidarités de la Moselle, le 09/12/24, par l'EI BERAUX Pauline sise 1 rue Horlet 57390 Audun-le-Tiche.

Après examen du dossier, cette demande a été constatée conforme et le présent récépissé de déclaration d'activité de services à la personne a été enregistré pour l'EI BERAUX Pauline sise 1 rue Horlet 57390 Audun-le-Tiche. sous le n° **SAP982074692** .

L'activité déclarée, **en mode prestataire**, est la suivante, à l'exclusion de toute autre :

- Entretien de la maison et travaux ménagers.

Toute modification concernant la structure déclarée ou les activités exercées devra, sous peine de retrait de l'enregistrement de la déclaration, faire l'objet d'une déclaration modificative auprès de la direction départementale de l'emploi, du travail et des solidarités de la Moselle qui modifiera le récépissé initial.

Sous réserve d'être exercées à titre exclusif (ou sous réserve d'une comptabilité séparée pour les personnes morales dispensées de cette condition), ces activités ouvrent droit au bénéfice des dispositions des articles L. 7233-2 du code du travail et L. 241-10 du code de la sécurité sociale dans les conditions prévues par ces articles.

Toutefois :


- en application des articles L.7232-1 et R.7232-1 du code du travail, les activités nécessitant un agrément Etat ne peuvent ouvrir droit à ces dispositions que si la structure a préalablement obtenu l'agrément, d'une durée de 5 ans, ou le renouvellement de cet agrément ;
- en application de l'article D.312-6-2 du code de l'action sociale et des familles, les activités nécessitant une(des) autorisation(s) du(des) conseil(s) départemental(aux) territorialement compétent(s) ne peuvent ouvrir droit à ces dispositions que si la structure a préalablement obtenu l'autorisation, d'une durée de 15 ans, ou le renouvellement de cette autorisation.

Sous cette réserve, le présent récépissé n'est pas limité dans le temps.

L'enregistrement de la déclaration peut être retiré à la structure dans les conditions fixées aux articles R. 7232-20 à R. 7232-22 du code du travail.

La directrice départementale de l'emploi, du travail et des solidarités de la Moselle est chargée de l'exécution du présent récépissé qui sera publié au recueil des actes administratifs de la Préfecture de la Moselle.

P/Le Préfet de la Moselle et par délégation
P/La directrice départementale de l'emploi, du travail et
des solidarités de la Moselle,
L'attaché d'administration,

A handwritten signature in black ink, appearing to read 'Gabriel Martin', is written over a light blue rectangular stamp. The stamp contains some illegible text and a date '2014-04-14'.

Gabriel MARTIN

ISSN 0768-7672

Responsable de la publication :
DIRECTION DES RESSOURCES HUMAINES ET DES MOYENS

Préfecture de la Moselle - B.P. 71014 - METZ Cedex 1
Tél. 03 87 34 87 34

Contact : pref-imprimerie@moselle.gouv.fr

Atelier d'Imprimerie de la Préfecture de la Moselle