


Commune de TETERCHEN
CARTE COMMUNALE
PLAN DE ZONAGE




le 23/01/2008
Echelle: 1/2000

HERVE HELSTROFFER, Géomètre Expert
7, rue du Chanoine Limbourg 57220 BOULAY
Tél: 03 87 57 41 41 - Fax: 03 87 79 29 61 - E-MAIL: herve.helstroffer@wanadoo.fr



A: ZONE CONSTRUCTIBLE



B: ZONE PERMETTANT D'ACCUEILLIR DES ACTIVITES




N: Les zones non tenues = ZONE NATURELLE (non constructible)



ZONE MONUMENT HISTORIQUE

RESOLUTION
du 20 FEV. 2008

Document communiqué à la Direction
du 16/11/2008



REDACTEUR: H. HELSTROFFER
Date: 15/11/2007
Département: Moselle
Mairie de Teterchen
Département de la Moselle
Mairie de Teterchen
Département de la Moselle
Mairie de Teterchen

