

Carte Communale

Commune de
BERIG - VINTRANGE

ANNEXE

3.0. PLAN DES SERVITUDES D'UTILITE PUBLIQUE







ECHELLE : 1/5000

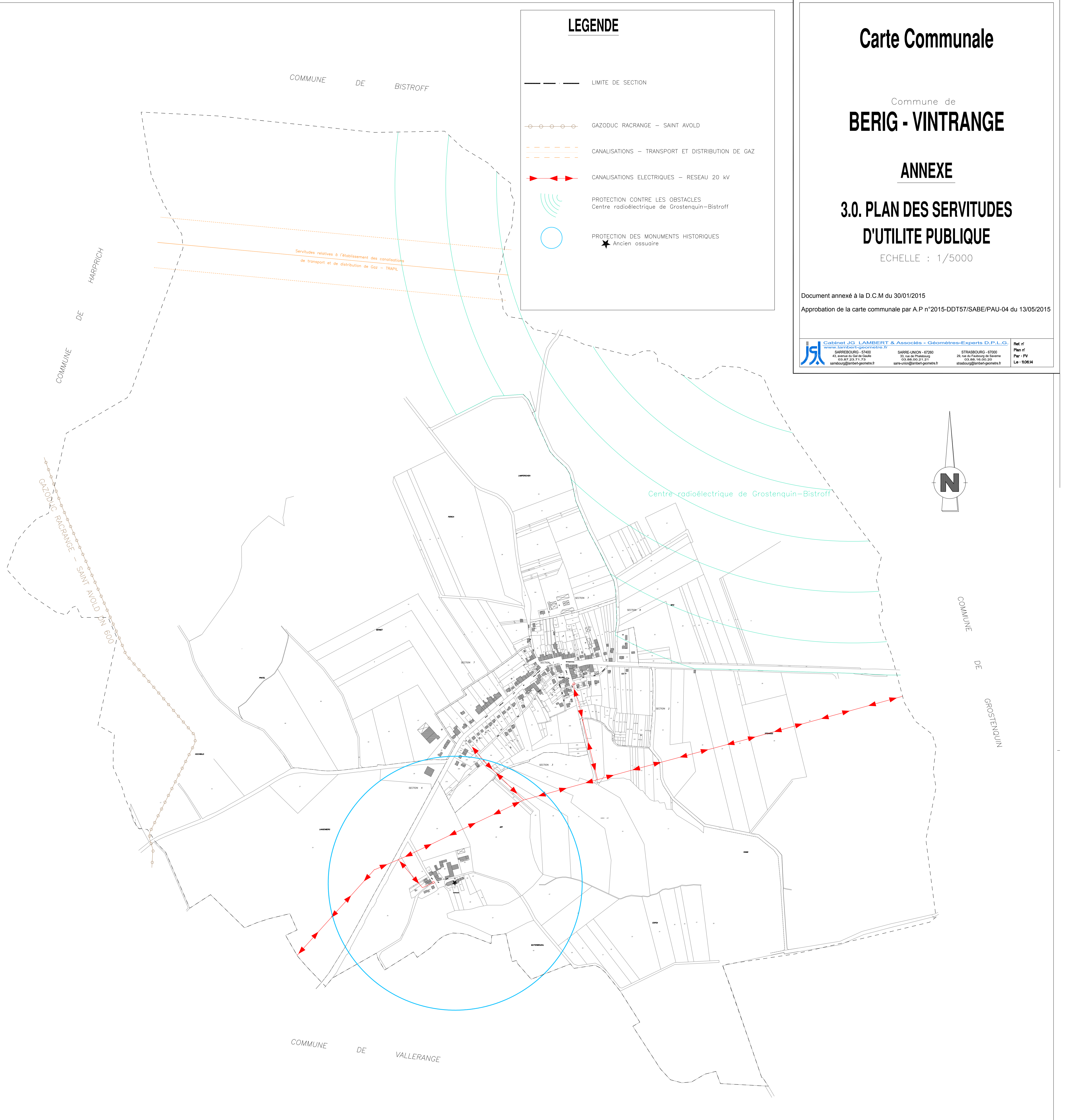
Document annexé à la D.C.M du 30/01/2015

Approbation de la carte communale par A.P n°2015-DDT57/SABE/PAU-04 du 13/05/2015

	Cabinet JG LAMBERT & Associés - Géomètres-Experts D.P.L.G. www.lambert-geometre.fr	Ref. n°
	SARREBOURG - 57400 43, avenue du Col de Gault 03 87 23 71 73 sarrebourg@lambert-geometre.fr	SARRE-UNION - 67260 33, rue de Phalsbourg 03 88 00 21 21 sarre-union@lambert-geometre.fr
	STRASBOURG - 67000 29, rue du Faubourg de Savene 03 88 16 00 20 strasbourg@lambert-geometre.fr	

LEGENDE

-  LIMITE DE SECTION
-  GAZODUC RACRANGE - SAINT AVOLD
-  CANALISATIONS - TRANSPORT ET DISTRIBUTION DE GAZ
-  CANALISATIONS ELECTRIQUES - RESEAU 20 kV
-  PROTECTION CONTRE LES OBSTACLES
Centre radioélectrique de Grostenquin-Bistroff
-  PROTECTION DES MONUMENTS HISTORIQUES
★ Ancien ossuaire

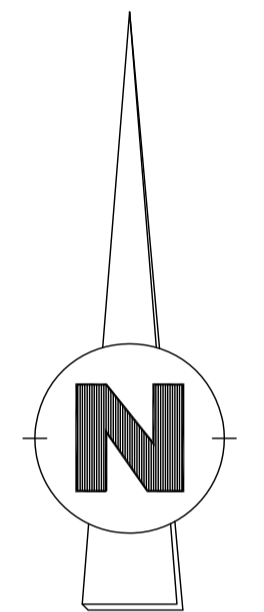


COMMUNE DE BISTROFF

COMMUNE DE HARPRICH

GAZODUC RACRANGE - SAINT AVOLD RN 500

Centre radioélectrique de Grostenquin-Bistroff



COMMUNE DE GROSTENQUIN

COMMUNE DE VALLERANGE